



**PEMERINTAH KABUPATEN  
KARANGASEM**  
DINAS KOMUNIKASI DAN INFORMATIKA



**KARANGASEM  
MEMBANGUN**

**2022**



PEMERINTAH KABUPATEN KARANGASEM

**KARANGASEM  
MEMBANGUN  
*2022***

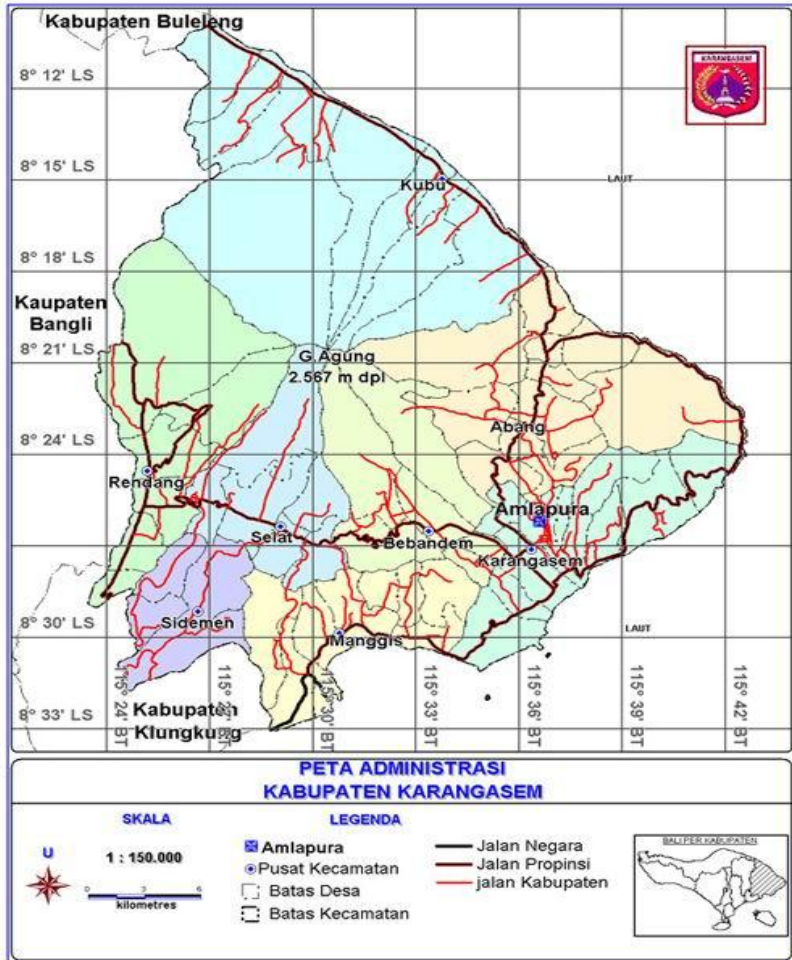
**DINAS KOMUNIKASI DAN INFORMATIKA  
KABUPATEN KARANGASEM 2023**



# **PEMERINTAH KABUPATEN KARANGASEM**

**DINAS KOMUNIKASI DAN INFORMATIKA  
KABUPATEN KARANGASEM  
TAHUN 2023**

# PETA KARANGASEM



## PETA ADMINISTRASI KABUPATEN KARANGASEM

SKALA

1 : 150.000



0 3 6  
kilometres

LEGENDA

- Amlapura
- Pusat Kecamatan
- Batas Desa
- Batas Kecamatan
- Jalan Negara
- Jalan Propinsi
- jalan Kabupaten



# LAMBANG KARANGASEM



## ARTI LAMBANG DAERAH KABUPATEN KARANGASEM

1. Tulisan Karangasem pada bagian atas menunjukkan sebagai nama Daerah
2. Gambar asap berbentuk Pulau Bali melambangkan Kabupaten Karangasem berada dalam wilayah Provinsi Bali
3. Gambar Gunung Agung merupakan ciri khas Kabupaten Karangasem karena Gunung Agung berada di wilayah Kabupaten Karangasem
4. Gambar Meru tumpang 11 (sebelas) :  
Gambar Meru Melambangkan Pura Besakih sebagai lambang tempat suci umat Hindu terbesar di Bali yang berada di Kabupaten Karangasem;  
Gambar Tumpang 11 (sebelas) melambangkan tingkat alam yang tertinggi dari semua arah (eka dasa dhik lokapala
5. Gambar rantai pengikat padi dan kapas yang berjumlah 5 (lima) buah melambangkan ajaran panca sradha sebagai lima keyakinan umat Hindu.
6. Gambar Padi dan Kapas:  
Gambar padi dan Kapas melambangkan kemakmuran masyarakat Karangasem;  
Gambar Padi Sebanyak 22 (dua puluh dua ) butir dan Kapas sebanyak 6 (enam) lembar melambangkan tanggal 22 Juni diperingati sebagai hari jadi Kota Amlapura
7. Tulisan “Raksakeng Dharma Prajahita” pada pita di bagian bawah merupakan motto/seshanti Kabupaten Karangasem yang mengandung arti berkat perlindungan dharma atau agma untuk mencapai kesejahteraan rakyat.

# **BUPATI KARANGASEM**



**I GEDE DANA, S.PD.,M.SI**

# **WAKIL BUPATI KARANGASEM**



**Dr. I WAYAN ARTHA DIPA, SH.,MH**



## KATA PENGANTAR

Dengan Memanjatkan Puji Syukur kehadapan Ida Sang Hyang Widhi Wasa/ Tuhan Yang Maha Esa, karena atas Asung Kertha Wara Nugraha Nya buku "**KARANGASEM MEMBANGUN 2022**" dapat disusun sesuai dengan rencana.

Buku ini akan dipublikasikan dan merupakan penyajian data dan informasi dari berbagai bidang kegiatan pembangunan yang dapat memberikan gambaran mengenai keadaan geografi dan iklim di Karangasem, ciri dan keadaan sosial ekonomi penduduk Kabupaten Karangasem secara komperhensif.

Publikasi ini dapat terwujud berkat kerjasama dan bantuan dari berbagai pihak, baik instansi pemerintah maupun swasta. Kepada semua pihak yang telah memberikan perhatian dan bantuannya, dengan ini disampaikan penghargaan dan ucapan terima kasih.

Buku ini masih jauh dari kesempurnaan walaupun telah dipersiapkan sebaik-baiknya, kekurangan dan kesalahan sangat mungkin terjadi. untuk perbaikan publikasi ini di masa mendatang, tanggapan, koreksi dan saran-saran yang bersifat konstruktif dari para pemakai sangat diharapkan.

Amlapura, 25 September 2023  
Plt. Kepala Dinas Komunikasi dan  
Informatika  
Kabupaten Karangasem,

TTD

I Gusti Ngurah Swisnawa, S.Sos  
Pembina, IV/a  
Nip. 19750402 199403 1 001

**DAFTAR ISI**

	<b>Halaman</b>
Halaman Judul .....	i
Peta Kabupaten Karangasem .....	ii
Lambang Daerah Karangasem.....	iii
Arti Lambang.....	iv
Foto Bupati Karangasem.....	v
Foto Wakil Bupati Karangasem .....	vi
Sambutan Bupati Karangasem .....	vii
Kata Pengantar .....	viii
Daftar Isi .....	ix
Daftar Tabel .....	xi
<b>Bab I Data Umum .....</b>	<b>1</b>
1.1 Geografi.....	1
1.2 Pemerintahan.....	16
<b>Bab II Sosial Budaya.....</b>	<b>41</b>
2.1 Demografi .....	41
2.2 Kesehatan .....	68
2.3 Pendidikan.....	115
2.4 Kesejahteraan Sosial.....	168
2.5 Agama .....	170
2.6 Kriminalitas.....	175
<b>Bab III Sumber Daya Alam .....</b>	<b>195</b>
3.1 Pertanian .....	195
3.2 Perikanan .....	221
3.3 Peternakan.....	239
3.4 Perkebunan.....	246
<b>Bab IV Infrastruktur.....</b>	<b>255</b>
4.1 Perhubungan.....	255
4.2 Pariwisata .....	284
4.3 Pos dan Telekomunikasi .....	293
<b>Bab V Ekonomi, Keuangan dan Harga-harga.....</b>	<b>297</b>
5.1 Industri.....	297
5.2 Perdagangan.....	312
5.3 Keuangan .....	318
5.4 Koperasi .....	338
5.5 Konsumsi Rumah Tangga.....	346

5.6	Perdagangan Regional .....	359
-----	----------------------------	-----

**DAFTAR TABEL**

		<b>Halaman</b>
<b>Bab I</b>	<b>Data Umum .....</b>	<b>1</b>
<b>1.1.</b>	<b>Geografi.....</b>	<b>1</b>
1.1.1	Kabupaten Karangasem Menurut Wilayah Administrasi Tahun 2022.....	3
1.1.2	Luas Wilayah Kabupaten Karangasem Menurut Kecamatan Tahun 2022.....	4
1.1.3	Luas Wilayah Kabupaten Karangasem Menurut Kemiringan Lereng Dirinci Per Kecamatan Tahun 2022.....	5
1.1.4	Luas Wilayah Kabupaten Karangasem Menurut Ketinggian Dirinci Per Kecamatan Tahun 2022.....	6
1.1.5	Luas Wilayah Kabupaten Karangasem Menurut Kedalaman Efektif Dirinci Per Kecamatan Tahun 2022.....	7
1.1.6	Luas Wilayah Kabupaten Karangasem Menurut Tekstur Tanah dan Kecamatan Tahun 2022.....	8
1.1.7	Nama dan Panjang Sungai di Kabupaten Karangasem Tahun 2022	10
1.1.8	Banyaknya Penerbitan Sertifikat Tanah di Kabupaten Karangasem Tahun 2022 .....	12
1.1.9	Rata-rata Keadaan Meteorologi dan Geofisikadi Stasiun Karangasem Tahun 2022 .....	15
<b>1.2</b>	<b>Pemerintahan .....</b>	<b>16</b>
1.2.1	Nama-nama Ibu Kota Kecamatan dan Banyaknya Desa/Kelurahan Menurut Kecamatan di Kabupaten Karangasem Tahun 2022 .....	19
1.2.2	Banyaknya Desa Adat, Banjar Adat, Banjar Dinas, dan Lingkungan Per Kecamatan di Kabupaten Karangasem Tahun 2022 .....	20

1.2.3	Komposisi Jumlah Anggota Dewan Perwakilan Rakyat Daerah (DPRD) Kabupaten Karangasem Hasil Pemilihan Umum 2018-2022.....	21
1.2.4	tingkat partisipasi pada pemilihan Bupati dan wakil bupati karangasem tahun 2018-2022.....	22
1.2.5	Jumlah Pegawai Negeri Sipil (PNS) Menurut Tingkat Kepangkatan di Lingkungan Pamkab. Karangasem Tahun 2018-2022 .....	23
1.2.6	Jumlah PegawaiNegeriSipil (PNS) menurutJenisJabatan danJenis Kelamin di Pengadilan Agama KarangasemTahun2018-2022.....	24
1.2.7	Jumlah PegawaiNegeriSipil (PNS) menurut Tingkat PendidikandanJenisKelamin di Pengadilan Agama KarangasemTahun2018-2022 .....	25
1.2.8	Jumlah Pegawai Negeri Sipil (PNS) Menurut Tingkat Kepangkatan diPengadilan Agama Karangasem Tahun 2022 .....	26
1.2.9	Jumlah Pegawai Negeri Sipil (PNS) menurut jenis jabatan dan jenis kelamin di pengadilan agama amlapura tahun 2018-2022.....	27
1.2.10	Jumlah PegawaiNegeriSipil (PNS) menurut Tingkat PendidikandanJenisKelamin di Pengadilan Agama AmlapuraTahun2018-2022 .....	28
1.2.11	Jumlah PegawaiNegeriSipil (PNS) menurut Tingkat Kepangkatan di Pengadilan Agama Amlapura Tahun2018-2022.....	29
1.2.12	JumlahPegawaiNegeriSipil (PNS) menurut Tingkat Kepangkatan di Kodim 1623/KarangasemTahun 2022 .....	30
1.2.13	Jumlah Pegawai Negeri Sipil (PNS) Menurut Jenis Jabatan dan Jenis Kelamin di Kodim 1623 Karangasem Tahun 2022.....	31
1.2.14	Jumlah Pegawai Negeri Sipil (PNS) Menurut Tingkat Pendidikan dan Jenis Kelamin di Kodim 1623 Karangasem Tahun 2022.....	32
1.2.15	Jumlah Pegawai Negeri Sipil (PNS) Menurut Jenis Jabatan dan Jenis Kelamin di Kejaksaan Negeri Amlapura Tahun 2022 .....	33

1.2.16	Jumlah Pegawai Negeri Sipil (PNS) Menurut Tingkat Pendidikan dan Jenis Kelamin di Kejaksaan Negeri Amlapura Tahun 2022 .....	34
1.2.17	Jumlah Pegawai Negeri Sipil (PNS) Menurut Jenis Jabatan dan Jenis Kelamin di Kantor Kementerian Agama Kabupaten Karangasem Tahun 2022 .....	35
1.2.18	Jumlah Pegawai Negeri Sipil (PNS) Menurut Tingkat Pendidikan dan Jenis Kelamin di Kantor Kementerian Agama Kabupaten Karangasem Tahun 2022 .....	36
1.2.19	Jumlah Pegawai Negeri Sipil (PNS) Menurut Tingkat Kepangkatan di Kantor Kementerian Agama Kabupaten Karangasem Tahun 2018-2022 .....	37
1.2.20	Jumlah Pegawai Negeri Sipil (PNS) Menurut Jenis Jabatan dan Jenis Kelamin di Polres Karangasem Tahun 2022 .....	38
1.2.21	Jumlah Pegawai Negeri Sipil (PNS) Menurut Tingkat Pendidikan dan Jenis Kelamin di Polres Kabupaten Karangasem Tahun 2022..	39
1.2.22	Jumlah Pegawai Negeri Sipil (PNS) Menurut Tingkat Kepangkatan Polres Karangasem Tahun 2018-2022 .....	40
<b>Bab II</b>	<b>Sosial Budaya.....</b>	<b>41</b>
<b>2.1</b>	<b>Demografi.....</b>	<b>41</b>
2.1.1	Jumlah Penduduk Proyeksi (000 jiwa), Luas Daerah, dan Kepadatan Penduduk Menurut Kecamatan di Kabupaten Karangasem Tahun 2022 .....	44
2.1.2	Jumlah Penduduk Proyeksi (000 jiwa), Menurut Kecamatan dan Jenis Kelamin di Kabupaten Karangasem Tahun 2022.....	45
2.1.3	Rasio Jenis Kelamin dan Penduduk Proyeksi (000 jiwa), Menurut Kecamatan dan Jenis Kelamin di Kabupaten Karangasem Tahun 2022.....	46
2.1.4	Jumlah dan Laju Pertumbuhan Penduduk Menurut Kecamatan di Kabupaten Karangasem Tahun 2000-2010 .....	47
2.1.5	Proyeksi Penduduk Menurut Kecamatan di Kabupaten Karangasem Tahun 2018 -2022 .....	48

2.1.6	Proyeksi Penduduk Karangasem Menurut Golongan Umur dan Jenis Kelamin di Kabupaten Karangasem Tahun 2022.....	49
2.1.7	Penduduk Berumur 15 Tahun ke Atas Menurut Kegiatan seminggu yang lalu di Kabupaten Karangasem Tahun 2022.....	50
2.1.8	Persentase Penduduk Wanita Berusia 15 sampai dengan 49 tahun yang berstatus kawindi Kabupaten Karangasem Tahun 2022.....	51
2.1.9	Penduduk Berumur 15 Tahun ke Atas Menurut Kegiatan seminggu yang lalu di Kabupaten Karangasem Tahun 2022.....	52
2.1.10	Jumlah Pencari Kerja Yang Terdaftar Di Dinas Ketenagakerjaan Kab. Karangasem Tahun 2018-2022 .....	53
2.1.11	Jumlah Pencari Tenaga Kerja Terdaftar Menurut Tingkat Pendidikan dan Jenis Kelamin di Kabupaten Karangasem Tahun 2022.....	54
2.1.12	Jumlah dan Persentase Penduduk 15 Tahun ke Atas yang Bekerja Menurut Lapangan Pekerjaan di Kabupaten Karangasem Tahun 2022.....	56
2.1.13	Angka Partisipasi Angkatan Kerja Tahun 2018-2022.....	57
2.1.14	Tingkat Partisipasi Angkatan Kerja Tahun 2018-2022 .....	58
2.1.15	AngkaSengketaPengusahaPekerja per tahun di Tahun 2018 – 2022.....	59
2.1.16	Besaran Kasus diselesaikan dengan Perjanjian Bersama Di tahun 2018-2022 .....	60
2.1.17	besaran pencari kerja yang terdaftar yang ditempatkan di tahun 2018-2022 .....	61
2.1.18	Besaran Pekerja/buruh yang menjadi peserta program jamsostek di tahun 2018-2022 .....	62
2.1.19	Peselisihan Buruh Dan Pengusaha Terhadap Kebijakan Pemerintah Daerah Di Tahun 2018-2022 .....	63
2.1.20	Besaran Tenaga Kerja Yang Mendapatkan Pelatihan Berbasis Kompetensi Di Tahun 2018-2022.....	64
2.1.21	Rasio Lulusan S1/S2/S3 Tahun 2018-2022.....	65

2.1.22	Tingkat Produktifitas Tenaga Kerja Di Tahun 2018-2022.....	66
2.1.23	Persentase Kegiatan Pelatihan Yang Mengacu Ke Rencana Tenaga Kerja Di Tahun 2018-2022 .....	67
<b>2.2</b>	<b>Kesehatan .....</b>	<b>68</b>
2.2.1	Banyaknya Rumah Sakit dan Kapasitas Tempat Tidur Menurut Kecamatan Tahun 2022.....	68
2.2.2	Banyaknya Tenaga Pelayanan Kesehatan Menurut Status Tenaga Kesehatan dan Lokasi Kerja Tahun 2022.....	69
2.2.3	Banyaknya Tenaga Pelayanan Kesehatan di Puskesmas Menurut Status Tenaga Kesehatan dan Kecamatan Tahun 2022.....	70
2.2.4	Banyaknya Fasilitas Pelayanan Kesehatan Menurut Jenis Fasilitas dan Kecamatan Tahun 2022 .....	71
2.2.5	Sepuluh Penyakit Terbanyak Penderita Rawat Inap di Rumah Sakit Umum Daerah (RSUD) Karangasem Tahun 2022 .....	72
2.2.6	Sepuluh Penyakit Terbanyak Penderita Rawat Jalan di Rumah Sakit Umum Daerah (RSUD) Karangasem Tahun 2022 .....	73
2.2.7	Sepuluh Kasus Kematian Terbanyak Penderita Rawat Inap di Rumah Sakit Umum Daerah (RSUD) Karangasem Tahun 2022 .....	74
2.2.8	Jumlah Kelahiran Menurut Jenis Kelamin, Kecamatan dan Puskesmas Kabupaten Karangasem Tahun 2022 .....	75
2.2.9	Jumlah Kematian Neonatal,Bayi,Anak Balita dan Balita Menurut Jenis Kelamin, Kecamatan dan Puskesmas Kabupaten Karangasem Tahun 2022 .....	76
2.2.10	Jumlah Kematian ibu Menurut Kecamatan di Kabupaten Karangasem Tahun 2022 .....	77
2.2.11	Jumlah Kasus Baru HIV, AIDS dan jumlah kematian akibat AIDS Menurut Kelompok Umur di Kabupaten Karangasem Tahun 2022 ..	78
2.2.12	Sepuluh Penyakit Terbanyak di Kabupaten Karangasem Tahun 2022.....	79



2.2.13	Banyaknya Kasus Penderita TBC Positif di Seluruh Kecamatan dan RSUD di Kabupaten Karangasem Tahun 2022.....	80
2.2.14	Hasil Vaksinasi Bayi 0-12 Bulan (BCG, DPT-HB, Polio) Menurut Kecamatan di Kabupaten Karangasem Tahun 2022.....	81
2.2.15	Hasil Vaksinasi Ibu Hamil dan Anak Sekolah Menurut Kecamatan di Kabupaten Karangasem Tahun 2022.....	82
2.2.16	Banyaknya Apotik Dirinci Per Kecamatan di Kabupaten Karangasem Tahun 2018 - 2022.....	84
2.2.17	Banyaknya Kematian Bayi Per Puskesmas di Kabupaten Karangasem Tahun 2022.....	85
2.2.18	Banyaknya Kematian Ibu Per Puskesmas di Kabupaten Karangasem Tahun 2022.....	86
2.2.19	Banyaknya Pencapaian K1 dan K4 Per Puskesmas di Kabupaten Karangasem Tahun 2022.....	87
2.2.20	Banyaknya Ibu Hamil yang Mendapat FE1 dan FE3 Per Puskesmas di Kabupaten Karangasem Tahun 2022.....	88
2.2.21	Banyaknya Persalinan Nakes Per Puskesmas di Kabupaten Karangasem Tahun 2022.....	89
2.2.22	Jumlah Bayi yang Diberi ASI Eksklusif Per Puskesmas di Kabupaten Karangasem Tahun 2022.....	90
2.2.23	Jumlah Balita yang Mendapat Vitamin A Sebanyak 2 Kali Per Puskesmas di Kabupaten Karangasem Tahun 2022.....	91
2.2.24	Jumlah Kunjungan Neonatus 3 Kali (KN Lengkap) Per Puskesmas di Kabupaten Karangasem Tahun 2022.....	92
2.2.25	Jumlah BBLR Per Puskesmas di Kabupaten Karangasem Tahun 2022.....	93
2.2.26	Banyaknya Balita Penderita Gizi Buruk Per Puskesmas di Kabupaten Karangasem Tahun 2022.....	94
2.2.27	Kegiatan Unit Transfusi Darah Palang Merah Indonesia (PMI) Cabang Karangasem Tahun 2022.....	95

2.2.28	Pengadaan dan Pengeluaran Darah Lengkap serta Komponen Darah dari Palang Merah Indonesia (PMI) Cabang Karangasem Tahun 2022 .....	96
2.2.29	Banyaknya Anggota Palang Merah Indonesia (PMI) Cabang Karangasem Menurut Jenis Keanggotaan Tahun 2018-2022.....	98
2.2.30	Hasil Pungutan Bulan Dana Palang Merah Indonesia (PMI) Cabang Karangasem Tahun 2018-2022.....	99
2.2.31	Kegiatan Penanggulangan Bencana Palang Merah Indonesia (PMI) Cabang Karangasem Tahun 2022 .....	100
2.2.32	Bantuan Pemerintah Daerah kepada Palang Merah Indonesia (PMI) Cabang Karangasem dalam Bentuk Dana Belanja Hibah Tahun 2018- 2022.....	101
<b>2.3</b>	<b>Pendidikan .....</b>	<b>115</b>
2.3.1	Banyaknya Sekolah, Guru, dan Murid Sekolah Menengah Pertama Satu Atap dan Terbuka Menurut Kecamatan Tahun Ajaran 2018/2022.....	115
2.3.2	Banyaknya Sekolah,Guru, Dan Murid Sekolah PAUD Satu Atap Dan Terbuka Menurut Kecamatan Tahun Ajaran 2018-2022.....	116
2.3.3	Banyaknya Sekolah, Guru, dan Murid Sekolah Menengah Kejuruan (SMK) Menurut Kecamatan Tahun 2018/2022 .....	117
2.3.4	Angka Melek Huruf Di Kabupaten Karangasem Tahun 2018-2022..	118
2.3.5	Persentase APK SD/MI Di Kabupaten Karangasem Tahun 2018/2022.....	119
2.3.6	Persentase APK SMP / MTs di Kabupaten Karangasem TAHUN 2018/2022.....	120
2.3.7	Sekolah Pendidikan Sekolah Dasar ( SD ) / MI Kondisi Bangunan Baik di Kabupaten Karangasem Tahun 2018/2022 .....	121
2.3.8	Sekolah Pendidikan Menengah Pertama ( SMP ) Kondisi Bangunan Baik di Kabupaten Karangasem Tahun 2018 – 2022.....	122

2.3.9	Rasio Guru / Murid Sekolah Pendidikan Dasar Di Kabupaten Karangasem Tahun 2018-2022.....	123
2.3.10	Rasio Guru / Murid Sekolah Pendidikan Menengah Pertama (SMP) .	124
2.3.11	Rasio Guru / Murid Perkelas Rata-Rata Sekolah Dasar Di Kabupaten Karangasem Tahun 2018-2022.....	125
2.3.11	Rasio Guru / Murid Perkelas Rata-Rata Sekolah Dasar Di Kabupaten Karangasem Tahun 2018-2022.....	126
2.3.12	Proporsi Murid Kelas 1 Yang Berhasil Mengamankan Sekolah Dasar Di Kabupaten Karangasem Tahun 2018-2022.....	127
2.3.12	Angka Melek Huruf Penduduk Usia 15-24 Tahun Perempuan Dan Laki-Laki Di Kabupaten Karangasem Tahun 2018-2022.....	128
2.3.13	Penduduk Yang Berusia 15 Tahun Melek Huruf Tidak Buta Aksara Di Kabupaten Karangasem Tahun 2018-2022 .....	129
2.3.14	Sekolah Menengah pertama Satu Atap Menurut Kecamatan Tahun 2018-2022 .....	130
2.3.15	Banyaknya Sekolah, Guru Dan Murid Sekolah Menengah Atas (SMA) Menurut Kecamatan Tahun 2018-2022.....	131
2.3.16	Guru Yang Memenuhi Kualifikasi S1/D4 Di Kabupaten Karangasem Tahun 2018-2022.....	132
2.3.17	Guru Yang Memenuhi Kualifikasi S1/D4 (Paud) Di Kabupaten Karangasem Tahun 2018-2022.....	133
2.3.18	Guru Yang Memenuhi Kualifikasi S1/D4 (SD/MI) Di Kabupaten Karangasem Tahun 2018-2022.....	134
2.3.19	Guru Yang Memenuhi Kualifikasi S1/D4 (SMP/MTS) Di Kabupaten Karangasem Tahun 2018-2022.....	135
2.3.20	Persentase Organisasi Pemuda Yang Aktif Di Kabupaten Karangasem Tahun 2018-2022.....	136
2.3.21	Persentase Wirausaha Muda Di Kabupaten Karangasem Tahun 2018-2022 .....	137
2.3.22	Cakupan Pelatih Yang Bersertifikasi Di Kabupaten Karangasem Tahun 2018-2022.....	138

2.3.23	Cakupan Pembinaan Atlit Muda Di Kabupaten Karangasem Tahun 2018-2022 .....	139
2.3.24	Jumlah Atlit Berprestasi Di Kabupaten Karangasem Tahun 2018-2022.....	140
2.3.25	Angka Putus Sekolah (APUS) Sekolah Dasar (SD) Dan Sekolah Lanjutan Tingkat Pertama (SLTP) Di Kabupaten Karangasem Tahun 2018-2022.....	141
2.3.26	Angka Kelulusan (AL) Sekolah Dasar (SD) Dan Sekolah Kelanjutan Tingkat Pertama (SLTP) Di Kabupaten Karangasem Tahun 2018-2022.....	142
2.3.27	Angka Melanjutkan (AM) Dan SD/MI KE SMP/MTS Di Kabupaten Karangasem Tahun 2018-2022.....	143
2.3.28	Angka Partisipasi Kasar (APK) SD/MI /Paket A Di Kabupaten Karangasem Tahun 2018-2022.....	144
2.3.29	Angka Partisipasi Kasar (APK) SMP/MTS/Paket B Di Kabupaten Karangasem Tahun 2018-2022 .....	145
2.3.30	Angka Partisipasi Mumi (APM) SD/MI /Paket A Di Kabupaten Karangasem.....	146
2.3.31	Angka Partisipasi Murni (APM) SMP/MTS /Paket B Di Kabupaten Karangasem Tahun 2018-2022.....	147
2.3.32	Angka Partisipasi Sekolah (APS) SD/MI/Paket A Di Kabupaten Karangasem Tahun 2018-2022.....	148
2.3.33	Angka Partisipasi Sekolah (APS) AMP/MTS/Paket B Di Kabupaten Karangasem Tahun 2018-2022.....	149
2.3.34	Angka Putu Sekolah (APS) SD/MI Di Kabupaten Karangasem Tahun 2018-2022.....	150
2.3.35	Angka Putus Sekolah (APS) SD/MI Di Kabupaten Karangasem Tahun 2018-2022.....	151
2.3.36	Angka Pendidikan Yang Ditamatkan SD/MI/Paket A Di Kabupaten Karangasem 2018-2022 .....	152

2.3.37	Angka Pendidikan Yang Ditamatkan SMP/MTS/Paket B Di Kabupaten Karangasem Tahun 2018-2022.....	153
2.3.38	Banyaknya Sekolah,Guru Dan Murid Menurut Tingkat Pendidikan Tahun Ajaran 2021/2022 .....	15
4		
2.3.39	Banyaknya Sekolah Dan Guru Di Sekolah Luarbiasa Tahun Ajaran 2021/2022.....	15
5		
2.3.40	Banyaknya Sekolah,Guru Dan Murid Taman Kanak-Kanak (TK) Menurut Kecamatan Tahun Ajaran 2021/2022 .....	156
2.3.41	Banyaknya Sekolah,Guru Dan Murid Sekolah Dasar (SD) Menurut Kecamatan Tahun Ajaran 2021/2022.....	157
2.3.42	Banyaknya Sekolah,Guru Dan Murid Sekolah Lanjutan Tingkat Pertama (SLTP) Menurut Kecamatan Tahun Ajaran 2021/2022 .....	158
2.3.43	Banyaknya Sekolah,Guru Dan Murid Sekolah Menengah Atas (SMA) Menurut Kecamatan Tahun Ajaran 2021/2022.....	159
2.3.44	Persentase Penduduk Berumur 5 Tahun Ke Atas Menurut Jenis Kelamin Dan Partisipasi Sekolah Tahun 2022.....	160
2.3.45	Persentase Penduduk Berumur 7-24 Tahun Ke Atas Menurut Jenis Kelamin Dan Jenjang Pendidikan Tahun 2022.....	161
2.3.46	Persentase Penduduk Menurut Jenis Kelamin, Kelompok Umur Dan Partisipasi Sekolah tahun 2022 .....	162
2.3.47	Persentase Penduduk Berumur 15 Tahun Ke Atas Menurut Jenis Kelamin Dan Pendidikan Tertinggi Yang Di Tamatkan Tahun 2022.	163
2.3.48	Persentase Penduduk Berumur 15 Tahun Ke Atas Menurut Kepandaian Membaca Dan Menulis Tahun 2022.....	164
2.3.49	Banyaknya Sekolah, Guru Dan Murid Madrasah Ibtidaiyah (MI) Menurut Kecamatan Tahun Ajaran 2018-2022.....	165
2.3.50	Banyaknya Sekolah, Guru Dan Murid Madrasah Tsanawiyah (MTS) Menurut Kecamatan Tahun Ajaran 2018-2022.....	166
2.3.51	Banyaknya Sekolah, Guru Dan Murid Madrasah Aliyah (MA) Menurut Kecamatan Tahun Ajaran 2018-2022.....	167

<b>2.4</b>	<b>Kesejahteraan Sosial.....</b>	<b>168</b>
2.4.1	Penyebaran Infrastruktur Kesejahteraan Sosial Menurut Kecamatan Tahun 2018-2022.....	168
2.4.2	Banyaknya Karang Taruna Dirinci Menurut Kecamatan dan Status Tahun 2022.....	169
<b>2.5</b>	<b>Agama.....</b>	<b>170</b>
2.5.1	Jumlah Umat, Tempat Ibadah, dan Pemuka Agama Menurut Agama Tahun 2018-2022.....	170
2.5.2	Banyaknya Nikah, Talak, Cerai, dan Rujuk di Kabupaten Karangasem Tahun 2018-2022.....	171
2.5.3	Banyaknya Haji yang Berangkat ke Tanah Suci dari Kabupaten Karangasem Tahun 2018-2022.....	172
2.5.4	Banyaknya Perkara yang Diterima Pengadilan Agama Karangasem Tahun 2018-2022.....	174
<b>2.6</b>	<b>Kriminalitas.....</b>	<b>175</b>
2.6.1	Jumlah Tambahan Narapidana Menurut Jenis Kejahatan/Pelanggaran dan Jenis Kelamin Tahun 2022.....	175
2.6.2	Jumlah Tambahan Narapidana Berdasarkan Putusan Pengadilan Menurut Lamanya Hukuman dan Jenis Kelamin Tahun 2022.....	177
2.6.3	Jumlah Penghuni Lembaga Pemasyarakatan Menurut Jenis Kejahatan/Pelanggaran dan Status dalam Lembaga dan Jenis Kelamin Tahun 2022.....	178
2.6.4	Banyaknya Perkara yang Diputus oleh Pengadilan Negeri Amlapura dirinci Menurut Golongan Kejahatan Tahun 2022.....	183
2.6.5	Banyaknya Perkara Pidana yang Masuk dan Diputus di Pengadilan Negeri Amlapura Tahun 2022.....	186
2.6.6	Banyaknya Perkara Perdata yang Masuk dan Diputus di Pengadilan Negeri Amlapura Tahun 2022.....	187

2.6.7	Jumlah Advokad / Pengacara Di Kabupaten Karangasem Tahun 2018-2022 .....	188
2.6.8	Jumlah perkara masuk di Kabupaten Karangasem Tahun 2022 .....	189
2.6.9	Jumlah Perkara Piutus di kabupaten karangasem tahun 2018-2022 .....	190
2.6.10	Banyaknya Perkara Kejahatan/Pelanggaran yang Dilaporkan di Kabupaten Karangasem Tahun 2018-2022 .....	191
2.6.11	Banyaknya Pelanggaran Lalu Lintas Perbulan Di Kabupaten Karangasem 2018-2022 .....	193
2.6.12	Banyaknya Kecelakaan Lalu Lintas Serta Kerugian Material Perbulan Di Kabupaten Karangasem Tahun 2018-2022 .....	194
<b>Bab III</b>	<b>Sumber Daya Alam .....</b>	<b>195</b>
<b>3.1</b>	<b>Pertanian .....</b>	<b>195</b>
3.1.1	Luas Lahan menurut Penggunaannya di Kabupaten Karangasem Tahun 2022 .....	198
3.1.2	Luas Panen, Rata-rata Hasil dan Produksi Pangan dirinci menurut Jenis Komoditi Tahun 2022 .....	199
3.1.3	Luas Panen, Rata-rata Hasil dan Produksi Tanaman Padi menurut Kecamatan Tahun 2022.....	200
3.1.4	Luas Panen, Rata-rata Hasil dan Produksi Jagung menurut Kecamatan Tahun 2022.....	201
3.1.5	Luas Panen, Rata-rata Hasil dan Produksi Ubi Kayu menurut Kecamatan Tahun 2022.....	202
3.1.6	Luas Panen, Rata-rata Hasil dan Produksi Ubi Jalar menurut Kecamatan Tahun 2022.....	203
3.1.7	Luas Panen, Rata-rata Hasil dan Produksi Kacang Tanah menurut Kecamatan Tahun 2022.....	204
3.1.8	Luas Panen, Rata-rata Hasil dan Produksi Kacang Kedelai menurut Kecamatan Tahun 2022.....	205

3.1.9	Luas Panen, Rata-rata Hasil dan Produksi Kacang Hijau menurut Kecamatan Tahun 2022.....	206
3.1.10	Perkembangan Luas Panen Tanaman Pangan di Kabupaten Karangasem Tahun 2018-2022.....	207
3.1.11	Perkembangan Produksi Tanaman Pangan di Kabupaten Karangasem Tahun 2018-2022.....	208
3.1.12	Luas Panen dan Produksi Tanaman sayur-sayuran dirinci per Kecamatan menurut komoditi di Kabupaten Karangasem Tahun 2022.....	209
3.1.13	Luas Panen dan Produksi Tanaman Buah-Buahan dirinci per Kecamatan menurut komoditi di Kabupaten Karangasem Tahun 2022.....	212
3.1.14	Luas Lahan Pertanian Sawah Menurut Kecamatan dan Jenisnya Tahun 2022 .....	217
3.1.15	Luas Lahan Pertanian Bukan Sawah menurut Kecamatan dan Jenisnya Tahun 2022.....	218
3.1.16	Luas Lahan Bukan Pertanian Menurut Kecamatan Tahun 2020.....	220
<b>3.3</b>	<b>Perikanan .....</b>	<b>221</b>
3.3.1	Jumlah Perahu Menurut Jenisnya di Kabupaten Karangasem Tahun 2022 .....	221
3.3.2	Rumah Tangga Usaha/Perusahaan di Perairan Umum Dirinci Menurut Jenis Alat Tangkap Per Kecamatan di Kabupaten Karangasem Tahun 2022 .....	222
3.3.3	Jumlah Nelayan yang Menjadi Anggota KoperasiKUD Mina di Kabupaten Karangasem tahun 2022.....	223
3.3.4	Banyaknya Alat Penangkapan Ikan Menurut Jenis dan Kecamatan di Kabupaten Karangasem Tahun 2022.....	224
3.3.5	Produksi Ikan Menurut Jenisnya di Kabupaten Karangasem Tahun 2018-2022 .....	227
3.3.6	Banyaknya Benih Ikan Ditebar Menurut Jenisnya pada Budidaya Ikan Air Tawar di Kabupaten Karangasem Tahun 2022.....	230



3.3.7	Produksi Benih Menurut Jenis Ikan dan Jenis Usaha di Kabupaten Karangasem Tahun 2022 .....	232
3.3.8	Pemanfaatan Areal Budidaya Perairan Umum di Kabupaten Karangasem Tahun 2022 .....	235
3.3.9	Produksi Ikan dan Nilainya Menurut Subsektor Perikanan di Kabupaten Karangasem Tahun 2022 .....	237
3.3.10	Kelompok Nelayan, Petani Ikan, dan Pengolahan Hasil Perikanan di Kabupaten Karangasem Tahun 2022.....	238
<b>3.4</b>	<b>Peternakan .....</b>	<b>239</b>
3.4.1	Populasi Ternak Besar Menurut Jenis Ternak disetiap kecamatan Tahun 2022 .....	239
3.4.2	Populasi Ternak Kecil Menurut Jenis Ternak di setiap Kecamatan Tahun 2022 .....	240
3.4.3	Populasi Ternak Unggas Menurut Jenis Ternak disetiap Kecamatan Tahun 2022.....	241
3.4.4	Banyaknya Ternak yang Dipotong di Rumah Pemotongan Hewan Menurut Kecamatan Tahun 2022.....	242
3.4.5	Produksi Daging Ternak Menurut Kecamatan dan Jenisnya Tahun 2022.....	243
3.4.6	Produksi Daging Unggas dan Susu Menurut Kecamatan Tahun 2022.....	244
3.4.7	Produksi Telur Ayam dan Telur Itik Menurut Kecamatan dan Jenisnya Tahun 2022.....	245
<b>3.5</b>	<b>Perkebunan.....</b>	<b>246</b>
3.5.1	Luas Areal dan Produksi Tanaman Perkebunan Menurut Jenis Tanaman di Kabupaten Karangasem Tahun 2022.....	246
3.5.2	Luas Areal dan Produksi Tanaman Perkebunan Kelapa Menurut Kecamatan di Kabupaten Karangasem Tahun 2022.....	247

3.5.3	Luas Areal dan Produksi Tanaman Perkebunan Kopi Arabika & Robusta Menurut Kecamatan di Kabupaten Karangasem Tahun 2022.....	248
3.5.4	Luas Areal dan Produksi Tanaman Perkebunan Gengkeh Menurut Kecamatan di Kabupaten Karangasem Tahun 2022.....	249
3.5.5	Luas Areal dan Produksi Tanaman Perkebunan Coklat/Kakao Menurut Kecamatan di Kabupaten Karangasem Tahun 2022 .....	250
3.5.6	Luas Areal dan Produksi Tanaman Perkebunan Jambu Mete Menurut Kecamatan di Kabupaten Karangasem Tahun 2022 .....	251
3.5.7	Luas Areal dan Produksi Tanaman Perkebunan Kapuk Menurut Kecamatan di Kabupaten Karangasem Tahun 2022.....	252
3.5.8	Luas Areal dan Produksi Tanaman Perkebunan Vanili Menurut Kecamatan di Kabupaten Karangasem Tahun 2022.....	253
3.5.9	Luas Areal dan Produksi Tanaman Perkebunan Tembakau Menurut Kecamatan di Kabupaten Karangasem Tahun 2022 .....	254
<b>Bab IV</b>	<b>Infrastruktur.....</b>	<b>255</b>
<b>4.1</b>	<b>Perhubungan.....</b>	<b>255</b>
4.1.1	Jenis dan Banyaknya Angkutan Darat Bermotor Wajib Uji di Kabupaten Karangasem Tahun 2022 .....	255
4.1.2	Jenis dan Banyaknya Angkutan Darat Bermotor dan Tidak Bermotor di Kabupaten Karangasem Tahun 2022 .....	256
4.1.3	Banyaknya Sarana Angkutan Menurut Jenisnya yang Ada di Kabupaten Karangasem Tahun 2022 .....	257
4.1.4	Banyaknya Pengeluaran Surat Ijin Mengemudi (SIM) Menurut Jenisnya Per Bulan di Kabupaten Karangasem Tahun 2022.....	258
4.1.5	Jumlah Data Produksi SIM Baru Di Kabupaten Karangasem Tahun 2018-2022 .....	259
4.1.6	Jumlah Data Produksi SIM Perpanjangan Di Kabupaten Karangasem Tahun 2018-2022.....	260

4.1.7	Jumlah Kendaraan Bermotor Di Kabupaten Karangasem Tahun 2018-2022 .....	261
4.1.8	Jumlah Kendaraan Bermotor Wajib Uji Di Kabupaten Karangsem Tahun 2018-2022 .....	262
4.1.9	Jumlah Sarana Angkutan Di Kabupaten Karangasem Tahun 2018-2022 .....	263
4.1.10	Angkutan Darat Di Kabupaten Karangasem Tahun 2018-2022 .....	264
4.1.11	Rasio Ijin Trayek Di Kabupaten Karangasem Tahun 2018-2022 .....	265
4.1.12	Jumlah Uji KIR Angkutan Umum Di Kabupaten Karangasem Tahun 2018-2022 .....	266
4.1.13	Jumlah Pelabuhan Laut/Udara/Terminal Bis Di Kabupaten Karangasem Tahun 2018-2022 .....	267
4.1.14	Jumlah Terminal Bis Di Kabupaten Karangasem Tahun 2018-2022 .....	268
4.1.15	Jumlah Sarana Angkutan Di Kabupaten Karangasem Tahun 2018-2022 .....	269
4.1.16	Persentase Kepemilikan KIR Angkutan Umum Di Kabupaten Karangasem Tahun 2018-2022 .....	270
4.1.17	Pemasangan Rambu-Rambu Di Kabupaten Karangasem Tahun 2018-2022 .....	271
4.1.18	Rasio Panjang Jalan Per Jumlah Kendaraan Di Kabupaten Karangasem Tahun 2018-2022 .....	272
4.1.19	Jumlah Orang/Barang Yang Terangkut Angkutan Umum Di Kabupaten Karangasem Tahun 2018-2022 .....	273
4.1.20	Jumlah Orang Terangkut Angkutan Umum Di Kabupaten Karamngasem Tahun 2018-2022 .....	274
4.1.21	Jumlah Barang Terangkut Angkutan Umum Di Kabupaten Karangasem Tahun 2018-2022 .....	275
4.1.22	Terminal Di Kabupaten Karangasem Tahun 2018-2022 .....	276
4.1.23	V/C Ratio Dijalan Kabupaten/Kota Di Karangasem Tahun 2018-2022 .....	277

4.1.24	Jumlah Bangunan yang Dibangun Selama Tahun 2020 Dirinci Menurut Jenis Bangunan pada Daerah Perkotaan dan Perdesaan di Kabupaten Karangasem .....	278
4.1.25	Arus Kunjungan Kapal Laut pada Pelabuhan Laut Padangbai Menurut Jenis Pelayaran Setiap Bulan Tahun 2022 .....	279
4.1.26	Arus Penumpang Kapal Laut pada Pelabuhan Laut Padangbai Setiap Bulan Tahun 2022 .....	281
4.1.27	Volume Bongkar Muat Barang dan Kendaraan pada Pelabuhan Laut Padangbai Setiap Bulan Tahun 2022 .....	282
<b>4.2</b>	<b>Pariwisata.....</b>	<b>284</b>
4.2.1	Daftar Nama Objek Wisata dan Lokasi di Kabupaten Karangasem Tahun 2022 .....	284
4.2.2	Banyaknya Wisatawan Asing dan Dalam Negeri yang Berkunjung ke Objek Wisata di Kabupaten Karangasem Per Bulan Tahun 2022 .....	287
4.2.3	Banyaknya Kapasitas Kamar, Hotel per Kecamatan Tahun 2022 ...	288
4.2.4	Nama Desa Wisata di Kabupaten Karangasem Tahun 2022.....	289
4.2.5	Objek Wisata Di Kabupaten Karangasem Tahun 2018-2022.....	291
4.2.6	Penyelenggaraan Festival Seni Dan Budaya Tahun 2018-2022 .....	292
<b>4.3</b>	<b>Pos dan Telekomunikasi.....</b>	<b>293</b>
4.3.1	Banyaknya Fasilitas Fisik Pelayanan PT. Pos Indonesia Per Kecamatan di Kabupaten Karangasem Tahun 2022.....	293
4.3.2	Banyaknya Surat yang Dikirim dari Wilayah Kabupaten Karangasem Tahun 2022 .....	294
4.3.3	Banyaknya Surat yang Diterima untuk Diserahkan ke Wilayah Kabupaten Karangasem Tahun 2022 .....	295

4.3.4	Banyaknya Pelanggan Telepon Menurut Jenis Pemakai Dirinci Per Kecamatan di Kabupaten Karangasem Tahun 2022.....	296
<b>Bab V</b>	<b>Ekonomi, Keuangan dan Harga-harga .....</b>	<b>297</b>
<b>5.1</b>	<b>Industri .....</b>	<b>297</b>
5.1.1	Banyaknya Perusahaan/Usaha Industri Pengolahan Menurut Kecamatan dan Golongan Industri Tahun 2022 .....	297
5.1.2	Banyaknya Tenaga Kerja pada Perusahaan/Usaha Industri Pengolahan Menurut Kecamatan dan dan Golongan Industri Tahun 2022 .....	298
5.1.3	Banyaknya Perusahaan/Usaha Industri Kecil dan Kerajinan Rumah Tangga Menurut Kecamatan dan Golongan Industri Tahun 2022 ...	299
5.1.4	Banyaknya Pelanggan Pemakaian dan Nilai Pemakaian Listrik di Kabupaten Karangasem 2018-2022 .....	305
5.1.5	Banyaknya Tenaga Air yang Diproduksi dan Penggunaannya Menurut Kecamatan di Kabupaten Karangasem Tahun 2022 .....	306
5.1.6	Banyaknya Pelanggan Pemakai dan Nilai Pemakaian Air Minum Menurut Kecamatan di Kabupaten Karangasem Tahun 2022 .....	307
5.1.7	Volume Air Produksi, Air Terjual Dan Air Hilang Perumda Tirta Tohlangkir Di Kabupaten Karangasem Tahun 2022.....	308
5.1.8	Nama Sumber Mata Air dan Air Bawah Tanah Perumda Tirta Tohlangkir di Kabupaten Karangasem Tahun 2022 .....	309
<b>5.2</b>	<b>Perdagangan.....</b>	<b>312</b>
5.2.1	Banyaknya SIUP Perdagangan Barang/Jasa Dan/Atau Perizinan Berusaha Berbasis Resiko (PBBR) Sektor Perdagangan Yang Diterbitkan Menurut Kecamatan Di Kabupaten Karangasem Tahun 2018-2022 .....	312
5.2.2	Banyaknya SIUP Perdagangan Barang/Jasa Dan/Atau Perizinan Berusaha Berbasis Resiko (PBBR) Sektor Perdagangan Yang Diterbitkan Menurut Kecamatan Di Kabupaten Karangasem Tahun 2018-2022 .....	314

5.2.3	Jumlah Investor Berskala Nasional (PMDN/PMA) Di Kabupaten Karangasem Tahun 2018-2022.....	315
5.2.4	Jumlah Investasi Berskala Nasional (PMDN/PMA) Di Kabupaten Karangasem Tahun 2018-2022.....	316
5.2.5	Rasio Daya Serap Tenaga Kerja Di Kabupaten Karangasem Tahun 2018-2022.....	317
<b>5.3</b>	<b>Keuangan .....</b>	<b>318</b>
5.3.1	Realisasi Penerimaan APBD Kabupaten Karangasem Tahun Anggaran 2022.....	318
5.3.2	Realisasi Belanja APBD Kabupaten Karangasem Tahun Anggaran 2022.....	321
5.3.3	Realisasi Neraca APBD Kabupaten Karangasem Tahun Anggaran 2022.....	323
5.3.4	Jumlah Penabung dan Tabungan di Bank Pembangunan Daerah (BPD) Bali Cabang Karangasem Per Bulan Tahun 2022.....	325
5.3.5	Daftar Kredit Per Segmentasi Bank BPD Bali Cabang Karangasem Tahun 2022 .....	328
5.3.6	Jumlah Penabung dan Tabungan di Bank Rakyat Indonesia (BRI) Cabang Karangasem Per Bulan Tahun 2022 .....	330
5.3.7	Banyaknya Nasabah dan Jumlah Sisa Kredit (Baki Debet/Os) Yang Disalurkan Oleh Bank Rakyat Indonesia (BRI) Cabang Karangasem Menurut Jenisnya Per Bulan Tahun 2022.....	333
5.3.8	Perkembangan Jumlah Barang Jaminan pada PT. Pegadaian Cabang Karangasem Tahun 2018-2022.....	335
5.3.9	Banyaknya Barang Jaminan, Pelunasan, dan Di Kabupaten Karangasem Tahun 2022 .....	336
5.3.10	Jumlah Uang Pinjaman, Pelunasan Dan Lelang Di Kabupaten Karangasem Tahun 2018-2022.....	337
<b>5.4</b>	<b>Koperasi .....</b>	<b>338</b>

5.4.1	Banyaknya Perusahaan/Usaha Industri Pengolahan Menurut Kecamatan Dan Golongan Industri Tahun 2018-2022.....	338
5.4.2	Banyaknya Tenaga Kerja Pada Perusahaan/Usaha Industri Pengolahan Menurut Kecamatan Dan Golongan Industri Tahun 2018-2022 .....	339
5.4.3	Banyaknya Perusahaan/Usaha Industri Kecil Dan Kerajinan Rumah Tangga Menurut Kecamatan Dan Golongan Industri Tahun 2018-2022 .....	340
<b>5.5</b>	<b>Konsumsi Rumah Tangga .....</b>	<b>346</b>
5.5.1	Persentase Penduduk Menurut Golongan Pengeluaran Per Kapita Sebulan di Kabupaten Karangasem Tahun 2022.....	346
5.5.2	Rata-rata Pengeluaran Per Kapita Sebulan Menurut Jenis Pengeluaran di Kabupaten Karangasem Tahun 2022.....	347
5.5.3	Persentase Rumah Tangga Menurut Luas Lantai Rumah di Kabupaten Karangasem Tahun 2022 .....	348
5.5.4	Persentase Rumah Tangga Menurut Jenis Atap Terluas di Kabupaten Karangasem Tahun 2022 .....	349
5.5.5	Persentase Rumah Tangga Menurut Jenis Lantai Terluas di Kabupaten Karangasem Tahun 2022 .....	350
5.5.6	Persentase Rumah Tangga Menurut Jenis Dinding Terluas di Kabupaten Karangasem Tahun 2022 .....	351
5.5.7	Persentase Rumah Tangga Menurut Sumber Penerangan di Kabupaten Karangasem Tahun 2022 .....	352
5.5.8	Persentase Rumah Tangga Menurut Kabupaten/Kota, Sumber Air Minum Bersih, Dan Sumber Air Minum Layak Di Kabupaten Karangasem Tahun 2018-2022.....	353
5.5.9	Persentase Rumah Tangga Menurut Sumber Air Minum di Kabupaten Karangasem Tahun 2022 .....	354

5.5.10	Persentase Rumah Tangga Menurut Jarak Sumber Air Minum (Pompa/Sumur/Mata Air) ke Tempat Penampungan Kotoran/Tinja Terdekat di Kabupaten Karangasem Tahun 2022.....	355
5.5.11	Persentase Rumah Tangga Menurut Fasilitas Buang Air Besardi Kabupaten Karangasem Tahun 2022 .....	356
5.5.12	Persentase Rumah Tangga Menurut Jenis Kloset di Kabupaten Karangasem Tahun 2022 .....	357
5.5.13	Persentase Rumah Tangga Menurut Tempat Pembuangan Tinja di Kabupaten Karangasem Tahun 2022 .....	358
<b>5.6</b>	<b>Perdagangan Regional.....</b>	<b>359</b>
5.6.1	Produk Domestik Regional Bruto (PDRB) Kabupaten Karangasem Atas Dasar Harga Berlaku Menurut Lapangan Usaha Tahun 2018-2022.....	359
5.6.2	Produk Domestik Regional Bruto (PDRB) Kabupaten Karangasem Atas Dasar Harga Konstan 2010 Menurut Lapangan Usaha Tahun 2018-2022 .....	361
5.6.3	Distribusi Persentase Produk Domestik Regional Bruto (PDRB) Kabupaten Karangasem Atas Dasar Harga Berlaku Menurut Lapangan Usaha Tahun 2018-2022.....	365
5.6.4	Laju Pertumbuhan Produk Domestik Regional Bruto Kabupaten Karangasem Menurut Lapangan Usaha (Persen) Tahun 2018-2022.....	365



# BAB I

# DATA UMUM



# GEOGRAFI



## **I.1. GEOGRAFI**

Karangasem merupakan kabupaten yang terletak di ujung paling timur Pulau Bali. Secara astronomis, Kabupaten ini berada pada posisi  $8^{\circ} 00' 00''$  –  $8^{\circ} 41' 37,8''$  Lintang Selatan dan  $115^{\circ} 35' 9,8''$  –  $115^{\circ} 54' 8,9''$  Bujur Timur yang membuatnya beriklim tropis layaknya wilayah lain di Provinsi Bali. Adapun batas wilayah Kabupaten Karangasem adalah sebagai berikut :

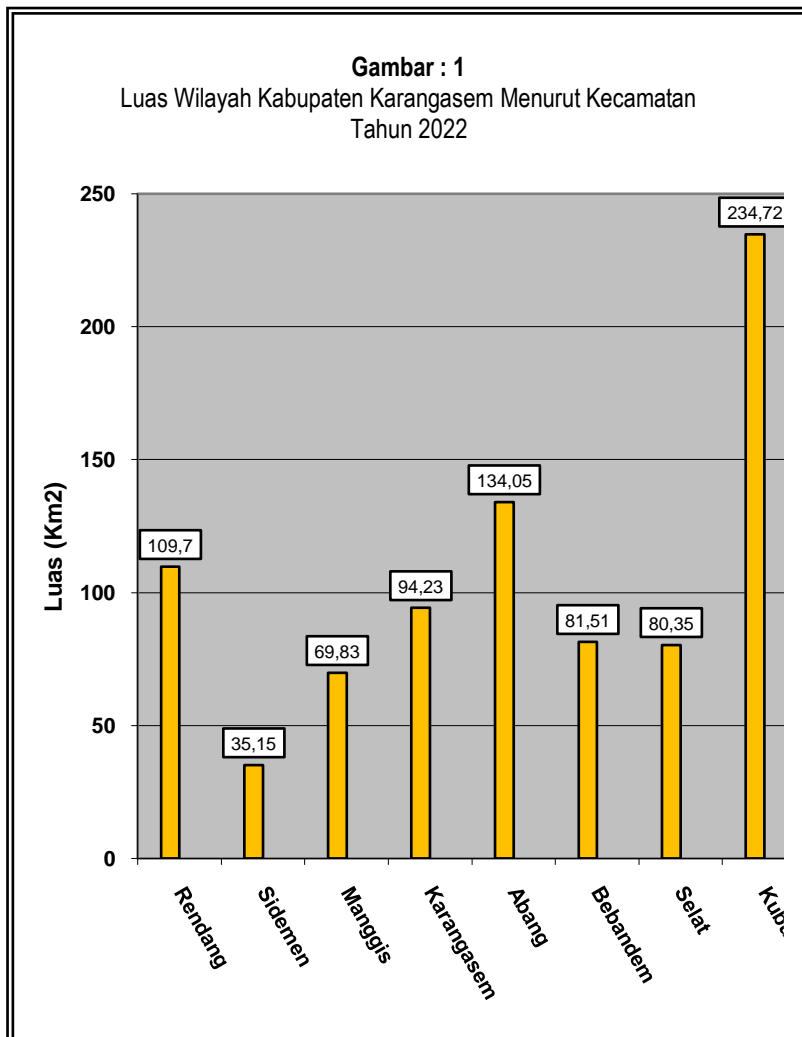
- Sebelah utara berbatasan dengan Laut Bali;
- Sebelah selatan berbatasan dengan Samudra Indonesia;
- Sebelah barat berbatasan dengan Kabupaten Klungkung, Bangli, dan Buleleng;
- Sebelah timur berbatasan dengan Selat Lombok.

Luas wilayah Kabupaten Karangasem mencapai 839,54 km<sup>2</sup> dan menempati peringkat sebagai Kabupaten terluas ketiga di Provinsi Bali setelah Buleleng dan Jembrana. Kabupaten Karangasem terdiri dari 8 Kecamatan, yakni Kecamatan Rendang, Sidemen, Manggis, Karangasem, Abang, Bebandem, Selat, dan Kubu. Darikedelapan Kecamatan tersebut, Kubu merupakan Kecamatan terluas di Kabupaten ini.

Secara topografi, hampir separuh (43,5 persen) wilayah di Kabupaten ini memiliki ketinggian lebih dari 500 m di atas permukaan laut. Selain itu, 74,8 persen wilayahnya memiliki tekstur tanah yang sedang. Sedangkan 25,2 persen sisanya memiliki tekstur yang kasar.

Selama tahun 2022, curah hujan yang cukup tinggi terjadi pada bulan Januari hingga Mei, serta pada akhir tahun, dengan curah hujan tertinggi terjadi pada bulan Januari mencapai 455,4 mm dengan hari hujan terbanyak pada bulan Januari yaitu sebanyak 22 hari.

Sedangkan pada pertengahan Tahun 2022, berdasarkan pengamatan di Stasiun Meteorologi Kahang-Kahang, cuaca berada pada kondisi yang paling kering dibandingkan bulan-bulan lainnya.



1.1. Letak Wilayah

Kabupaten Karangasem terletak pada:

8°00'00 – 8°41'37,8 Lintang Selatan

115°35'9,8 – 115°54'8,9 Bujur Timur

1.2. Batas Wilayah

Utara berbatasan dengan Laut Bali.

Selatan berbatasan dengan Samudera Indonesia

Barat berbatasan dengan Kabupaten Klungkung, Bangli, dan Buleleng

Timur berbatasan dengan Selat Lombok

1.3. Luas Wilayah

Luas Wilayah (Daratan) = 839,54 Km<sup>2</sup>

Tabel 1.1.1

Kabupaten Karangasem Menurut Wilayah  
Administrasi Tahun 2022

Wilayah Administrasi	Jumlah
(1)	(2)
1. Kecamatan	8
2. Desa	75
3. Kelurahan	3
4. Penduduk	418,500 jiwa*)

Sumber : KDA 2022,

Catatan : \*) Proyeksi Penduduk

**Tabel 1.1.2** **Luas Wilayah**  
**Kabupaten Karangasem Menurut Kecamatan Tahun**  
**2022**

<b>Kecamatan</b>	<b>Luas Wilayah</b>		<b>Persentase</b>
	<b>Km<sup>2</sup></b>	<b>Hektar</b>	
(1)	(2)	(3)	(4)
01. Rendang	109,70	10.970	13,07
02. Sidemen	35,15	3.515	4,79
03. Manggis	69,83	6.983	8,32
04. Karangasem	94,23	9.423	11,22
05. Abang	134,05	13.405	15,97
06. Bebandem	81,51	8.151	9,71
07. Selat	80,35	8.035	9,57
08. Kubu	234,72	23.472	27,95
<b>Karangasem</b>	<b>839,54</b>	<b>83.954</b>	<b>100,00</b>

Sumber :KDA 2022

Tabel 1.1.3

**Luas Wilayah  
Kabupaten Karangasem Menurut Kemiringan Lereng Dirinci  
per Kecamatan Tahun 2022**

Kecamatan	Kemiringan Lereng					Luas Total Area ( $km^2/sq.km$ )
	0-8	8-15	15-25	25-45	> 45	
(1)	(2)	(3)	(4)	(5)	(6)	(7)
01. Rendang	3,88	1,16	30,38	46,60	28,01	110,03
02. Sidemen	1,68	0,57	12,16	17,74	11,09	43,24
03. Manggis	3,10	1,25	20,95	28,89	22,68	76,87
04. Karangasem	3,89	1,50	28,91	37,93	20,30	92,53
05. Abang	4,37	1,44	35,23	50,73	39,73	131,50
06. Bebandem	2,72	0,71	24,15	36,32	17,95	81,85
07. Selat	3,24	1,06	25,34	28,85	13,40	71,89
08. Kuba	9,57	3,51	78,62	90,35	49,27	231,32
<b>Karangasem</b>	<b>32,45</b>	<b>11,20</b>	<b>255,74</b>	<b>337,41</b>	<b>202,43</b>	<b>839,23</b>

Sumber :Kementerian Agraria dan Tata Ruang (Badan Pertanahan Nasional)

Tabel 1.1.4

**Luas Wilayah  
Kabupaten Karangasem Menurut Ketinggian Dirinci per  
Kecamatan Tahun 2022**

Kecamatan	Ketinggian (m)				Luas Total Area (km <sup>2</sup> /sq.k m)
	0 – 50	50–100	100-500	> 500	
(1)	(2)	(3)	(4)	(5)	(6)
01. Rendang	-	-	12,16	97,54	109,70
02. Sidemen	-	0,6	31,35	3,20	35,15
03. Manggis	23,68	19,20	24,39	2,56	69,83
04. Karangasem	28,80	24,96	32,79	7,68	94,23
05. Abang	17,52	13,44	68,13	34,96	134,05
06. Bebandem	-	-	32,87	48,64	81,51
07. Selat	-	-	22,40	57,95	80,35
08. Kubu	40,32	20,18	61,28	112,64	234,72
<b>Karangasem</b>	<b>11,032</b>	<b>78,68</b>	<b>285,37</b>	<b>365,17</b>	<b>839,54</b>

Sumber : Kantor Pertanahan Kabupaten Karangasem



**Tabel 1.1.5** Luas Wilayah Kabupaten Karangasem Menurut Kedalaman Efektif Dirinci per Kecamatan Tahun 2022

Kecamatan	Kedalaman Efektif (%)				Luas Total Area (km <sup>2</sup> /sq. km)
	< 30	30 – 60	60 - 90	> 90	
(1)	(2)	(3)	(4)	(5)	(6)
01. Rendang	-	-	46,20	6346	109,66
02. Sidemen	-	-	-	4281	42,81
03. Manggis	-	-	-	7664	76,64
04. Karangasem	-	-	20,37	7185	92,21
05. Abang	-	-	44,71	8661	131,32
06. Bebandem	-	-	17,52	6336	80,88
07. Selat	-	-	10,89	6093	71,83
08. Kubu	-	4,82	92,59	133,91	231,32
<b>Karangasem</b>	-	<b>4,82</b>	<b>232,28</b>	<b>599,58</b>	<b>836,68</b>

Sumber : Kantor Pertanahan Kabupaten Karangasem

**Tabel1.1.6 Luas Wilayah KabupatenKarangasemMenurutTekstur Tanah danKecamatanTahun 2022**

Kecamatan	Halus		Sedang	
	Luas Total Area ( $km^2/sq.km$ )	Persentase (%)	Luas Total Area ( $km^2/sq.km$ )	Persentase (%)
(1)	(2)	(3)	(4)	(5)
01. Rendang	12,18	1,46	97,49	11,65
02. Sidemen	18,29	2,19	24,52	2,93
03. Manggis	1,74	0,21	74,90	8,95
04. Karangasem	37,35	4,46	54,86	6,56
05. Abang	3,33	0,40	127,99	15,30
06. Bebandem	30,22	3,61	50,66	6,05
07. Selat	1,17	0,14	70,66	8,44
08. Kubu	-	-	231,32	27,65
<b>Karangasem</b>	<b>104,27</b>	<b>1247</b>	<b>732,41</b>	<b>87,53</b>

Sumber :KDA 2021

Lanjutan Tabel 1.1.6

Kecamatan	Kasar		Jumlah	
	Luas Total Area ( $km^2/sq.km$ )	Persentase (%)	Luas Total Area ( $km^2/sq.km$ )	Persentase (%)
(1)	(6)	(7)	(8)	(9)
01. Rendang	-	-	109,70	13,07
02. Sidemen	-	-	35,15	4,79
03. Manggis	-	-	69,83	8,32
04. Karangasem	-	-	94,23	11,22
05. Abang	-	-	134,05	15,97
06. Bebandem	-	-	81,51	9,71
07. Selat	-	-	80,35	9,57
08. Kubu	-	-	234,72	27,96
<b>Jumlah</b>	-	-	<b>839,54</b>	<b>100,00</b>

Sumber : Kantor Pertanahan Kabupaten Karangasem

**Tabel 1.1.7 Nama dan Panjang Sungai di Kabupaten Karangasem  
Tahun 2022**

<b>Nomor</b>	<b>Nama Sungai</b>	<b>Panjang Sungai (Km)</b>
(1)	(2)	(3)
01	TukadBumbang	14,1
02	Tukad Deling	6,6
03	Tukad Daya	16,3
04	Tukad Barak	5,2
05	Tukad Dalem	9
06	Tukad Musu	6
07	TukadGaliran	4,6
08	TukadBakalan	6,5
09	TukadLinggah	12
10	Tukad Sakta	7,5
11	TukadPenanggungan	8
12	TukadLebahCelagi	6,8
13	TukadBuluh	10
14	TukadMaong	6
15	TukadLamben	8
16	TukadWanang	8,6
17	TukadKelontong	12
18	TukadKates	6,4
19	Tukad Base	4,5
20	TukadKatumanak	3,5
21	Tukad Ilu	3,8
22	TukadBunut	4,9
23	Tukad Seraya	6,6
24	TukadNyuling	13
25	Tukad Luah	15,4
26	Tukad Bangka	10
27	Tukad Bubu	19

Sumber : Kantor BPN Karangasem

**Lanjutan Tabel 1.1.7**

<b>Nomor</b>	<b>Nama Sungai</b>	<b>Panjang Sungai (Km)</b>
(1)	(2)	(3)
28	Tukad Betel	11,4
29	TukadKretuk	14
30	TukadSelahu	2
31	TukadNgelinti	6
32	Tukad Deling	6,6
33	Tukad Santar	4
34	TukadTimbul	6
35	TukadMlaka	5
36	TukadBaapi	5
37	TukadSayong	10,5
38	TukadTungtung	7,2
39	TukadBulakan	5
40	Tukad Nanang	10
41	TukadTihis	3,2
42	TukadBuah	3,4
43	Tukad Banges	4,9
44	Tukad Toyo	6,7
45	Tukad Mantri	7,6
46	TukadJangga	9,9
47	TukadBuatan	6
48	TukadMengereng	6,3
49	TukadHampo	5,8
50	TukadPrakpak	4,5
51	Tukad Telincicing	2,3

Sumber :Kantor BPN Karangasem

**Tabel 1.1.8 Banyaknya Penerbitan Sertifikat Tanah di Kabupaten Karangasem Tahun 2018-2022**

<b>Jenis Sertifikat Tanah</b>	<b>Jumlah</b>
(1)	(2)
1. Hak Milik	9.399
2. Hak Guna Bangunan	33
3. Hak Guna Usaha	-
4. Hak Pakai	813
5. Hak Pengelolaan	-
6. Wakaf	18
7. Pemberian HGB/HP Di atas Sertifikat Hak Milik Berdasarkan Akta PPAT Tanpa Pengukuran	-
8. Hak Milik Satuan Rumah Susun	-
<b>Jumlah</b>	<b>10.263</b>
2021	8006
2020	11.214
2019	22.231
2018	7.708

Sumber : Kantor BPN Karangasem

**Tabel 1.1.9 Rata – Rata Keadaan Meteorologi dan Geofisika di Stasiun Karangasem Tahun 2022**

Uraian		Satuan	Januari	Februari	Maret	April
(1)		(2)	(3)	(4)	(5)	(6)
1.	Jumlah Curah Hujan	mm	455.4	295.3	307.5	115.1
	Banyaknya Hari Hujan	hari	22	15	16	8
2.	Suhu Udara	Celcius				
	Minimum	Celcius	21.9	22.4	22.2	22.7
	Maksimum	Celcius	29.4	29.7	31	31
	Rata – rata	Celcius	25.5	25.9	25.4	26.8
3.	Kelembaban Udara Rata-rata	%	87	86	78	78
4.	Penyinaran Matahari Rata – rata	%	29.4	43	64.2	78.1
5.	Kecepatan Angin Rata – rata	knot	3	4	4	6
6.	Tekanan Udara Rata – rata	mb	1010.4	1010.0	1011.6	1011.8

Sumber : BMKG Stasiun Geofisika Karangasem

**Lanjutan Tabel 1.1.9**

Uraian		Satuan	Mei	Juni	Juli	Agustus
(1)		(2)	(7)	(8)	(9)	(10)
1.	Jumlah Curah Hujan	Mm	92.7	90.2	20.4	134.3
	Banyaknya Hari Hujan	hari	13	13	10	8
2.	Suhu Udara	Celcius				
	Minimum	Celcius	23.7	23.3	22.3	22.2
	Maksimum	Celcius	31.1	30.8	29.8	29.9
	Rata – rata	Celcius	26.8	26.8	24.5	25.9
3.	Kelembaban Udara Rata-rata	%	82	73	78	76
4.	Penyinaran Matahari Rata – rata	%	73.6	79.5	90.2	91.5
5.	Kecepatan Angin Rata – rata	Knot	6	6	7	7
6.	Tekanan Udara Rata – rata	mb	1011.1	1011.5	1012.1	1012.5

Sumber : BMKG Stasiun Geofisika Karangasem



Lanjutan Tabel 1.1.9

Uraian		Satuan	September	Oktober	November	Desember
(1)		(2)	(11)	(12)	(13)	(14)
1.	Jumlah Curah Hujan	Mm	94.0	393.5	229.3	182.3
	Banyaknya Hari Hujan	hari	4	16	12	10
2.	Suhu Udara	Celcius				
	Minimum	Celcius	23.4	23.7	23.4	23.1
	Maksimum	Celcius	31.4	30.3	30.5	30.4
	Rata – rata	Celcius	25.6	26.6	26.0	26.6
3.	Kelembaban Udara Rata-rata	%	74	79	79	80
4.	Penyinaran Matahari Rata – rata	%	89.9	66.9	48.7	57.4
5.	Kecepatan Angin Rata – rata	knot	8	6	6	6
6.	Tekanan Udara Rata – rata	mb	1012.9	1011.6	1011.0	1009.4

Sumber : BMKG Stasiun Geofisika Karangasem

# PEMERINTAHAN



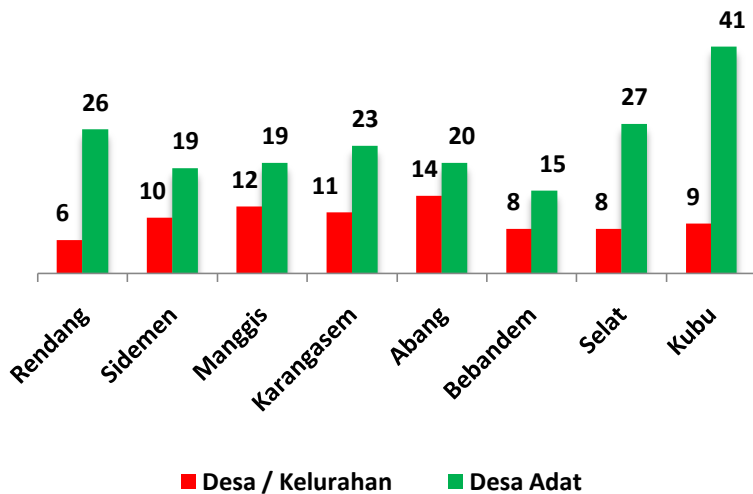
## **I.2. PEMERINTAHAN**

Secara administratif, Kabupaten Karangasem terbagi menjadi 8 kecamatan yang masing-masing dipimpin oleh seorang Camat. Struktur yang lebih rendah adalah Lurah/Kepala Desa yang memimpin di tingkat Kelurahan/Desa, Kepala Dusun/Lingkungan yang memimpin di tingkat lingkungan, dan yang terbawah adalah Kelian Banjar. Banjar mirip dengan RW dalam struktur pemerintahan umum. Biasanya terdiri dari 50-200 Kepala Keluarga.

Sedangkan dalam struktur pemerintahan adat, tiap desa dipimpin oleh Kelian Desa yang kedudukannya hampir setara dengan Kepala Desa/Lurah, hanya saja kelian desa bertugas menjalankan undang-undang adat di desa yang bersangkutan. Dalam satu desa administratif, bisa terdapat beberapa desa adat. Hal ini berkaitan dengan histori. Desa adat sudah ada sejak jaman kerajaan, setelah berakhirnya era kerajaan, maka pemerintah republik membentuk desa administratif.

Di bawah Kelian Desa, ada Kelian Adat/Kelian Banjar. Di beberapa banjar, jabatan antara Kelian Adat dan Kelian Banjar biasanya dirangkap oleh satu orang.

**Gambar 2 :**  
Banyaknya Desa/Kelurahan dan Desa Adat per Kecamatan  
di Kabupaten Karangasem  
Tahun 2022



Adapun peta perpolitikan di Karangasem didominasi oleh Fraksi PDI Perjuangan. Hasil Pemilihan Umum (Pemilu 2019-2024) menetapkan bahwa fraksi PDI Perjuangan memperoleh 12 kursi dari total 45 kursi di Dewan Perwakilan Rakyat daerah (DPRD) Kabupaten Karangasem.

Berdasarkan data Badan Kepegawaian Daerah Kabupaten Karangasem Tahun 2022 jumlah PNS yang berada di lingkungan Pemerintah Kabupaten Karangasem mencapai 6.137 orang, dengan komposisi laki-laki sebanyak 3.497 orang (56,98 persen) dan perempuan sebanyak 2.640 orang ( 43,02 persen).

**Tabel 1.2.1 Nama – Nama Ibukota Kecamatan dan Banyaknya Desa/Kelurahan Menurut Kecamatan di Kabupaten Karangasem Tahun 2022**

<b>Kecamatan</b>	<b>Ibukota</b>	<b>Desa</b>	<b>Kelurahan</b>
(1)	(2)	(3)	(4)
01. Rendang	Menanga	6	0
02. Sidemen	Sidemen	10	0
03. Manggis	Ulakan	12	0
04. Karangasem	Amlapura	8	3
05. Abang	Abang	14	0
06. Bebandem	Bebandem	8	0
07. Selat	Selat	8	0
08. Kubu	Kubu	9	0
<b>Jumlah</b>		<b>75</b>	<b>3</b>

Sumber : Bagian Administrasi Pemerintahan Setda. Kab. Karangasem

**Tabel 1.2.2      Banyaknya Desa Adat, Banjar Adat, Banjar Dinas dan Lingkungan per Kecamatan di Kabupaten Karangasem Tahun 2022**

<b>Kecamatan</b>	<b>Desa Adat</b>	<b>Banjar Adat</b>	<b>Banjar Dinas*)</b>	<b>Lingkungan* )</b>
(1)	(2)	(3)	(4)	(5)
01. Rendang	26	66	62	-
02. Sidemen	19	71	51	-
03. Manggis	19	82	59	-
04. Karangasem	23	180	76	52
05. Abang	20	97	96	-
06. Bebandem	15	68	70	-
07. Selat	27	97	66	-
08. Kubu	41	111	74	-
<b>Jumlah :</b>	190	772	554	52

Sumber : Dinas Kebudayaan Kab. Karangasem dan Dinas Pemberdayaan Masyarakat Desa Kab Karangasem

**Tabel 1.2.3 Komposisi Jumlah Anggota DPRD Kabupaten Karangasem Hasil Pemilihan Umum Tahun 2018-2022**

Partai	Jumlah Suara	Persentase	Jumlah Kursi	Persentase
(1)	(2)	(3)	(4)	(5)
01. Partai Gerindra	32.450	11,66%	5	11,11%
02. PDI Perjuangan	75.944	27,31%	12	26,66%
03. Partai Golkar	57.738	20,76%	11	24,44%
04. Partai NASDEM	54.190	19,48%	9	20,00%
05. PKS	6.345	2,28%	1	2,22%
06. Partai Perindo	12.192	4,38%	2	4,44%
07. Partai Hanura	19.317	6,94%	3	6,66%
08. Partai Demokrat	19.992	7,19%	2	4,44%
Jumlah	278.168	100%	45	100%

Sumber : Komisi Pemilihan Umum (KPU) Kabupaten Karangasem



**Tabel 1.2.4 Tingkat Partisipasi Pada Pemilihan Bupati Dan Wakil Bupati Karangasem Tahun 2018 – 2022**

<b>No</b>	<b>Kecamatan</b>	<b>Tingkat Partisipasi Pada Pemilihan Bupati Dan Wakil Bupati Karangasem</b>	<b>Jumlah</b>
1	Abang	70,02	62.482
2	Bebandem	73,30	42.338
3	Karangasem	73,79	74.107
4	Kubu	65,31	61.355
5	Manggis	66,88	41.622
6	Rendang	74,84	32.424
7	Selat	74,55	34.419
8	Sidemen	76,74	28.925
	<b>Total</b>	<b>71,36%</b>	<b>377.672</b>

Sumber : Data dari Komisi Pemilihan Umum Kabupaten Karangasem

**Tabel 1.2.5 Jumlah Pegawai Negeri Sipil (PNS) menurut Tingkat Kepangkatan di Lingkungan Pemkab Karangasem Tahun 2022**

Pangkat/Golongan/Ruang	Laki-Laki	Perempuan	Jumlah
(1)	(2)	(3)	(4)
01. I/A (Juru Muda)	-	-	-
02. I/B (Juru Muda Tingkat I)	29	5	34
03. I/C (Juru)	11	-	11
04. I/D (Juru Tingkat I)	68	5	73
05. II/A (Pengatur Muda)	32	3	35
06. II/B (Pengatur Muda Tingkat I)	173	34	207
07. II/C (Pengatur)	124	109	233
08. II/D (Pengatur Tingkat I)	276	81	357
09. III/A (Penata Muda)	264	234	498
10. III/B (Penata Muda Tingkat I)	513	449	962
11. III/C (Penata)	451	505	956
12. III/D (Penata Tingkat I)	422	435	857
13. IV/A (Pembina)	550	317	867
14. IV/B (Pembina Tingkat I)	529	439	968
15. IV/C (Pembina Utama Muda)	54	23	77
16. IV/D (Pembina Utama Madya)	1	1	2
17. IV/E (Pembina Utama)	-	-	-
<b>Jumlah</b>	<b>3.497</b>	<b>2.640</b>	<b>6.137</b>

Sumber : Badan Kepegawaian dan Pengembangan Sumber Daya Manusia Kab. Karangasem

**Tabel 1.2.6 Jumlah Pegawai Negeri Sipil (PNS) menurut Jenis Jabatan dan Jenis Kelamin di Pengadilan Agama Karangasem Tahun 2018-2022**

Jenis Jabatan	Laki-laki	Perempuan	Jumlah
(1)	(2)	(3)	(4)
Pelaksanaan Staf	6	8	14
Jabatan Fungsional Hakim	-	-	-
Hakim	10	9	19
Jabatan Fungsional Kepaniteraan	12	5	17
Jabatan Fungsional Jurusita	2	1	3
Jabatan Struktural :	-	-	-
Eselon V	3	2	5
Eselon IVa	9	5	14
Eselon IVb	-	-	-
Eselon IIIa	-	-	-
Eselon IIIb	-	-	-
Eselon IIa	-	-	-
Eselon IIb	-	-	-
Eselon I	-	-	-
<b>Jumlah</b>	<b>42</b>	<b>30</b>	<b>72</b>

Sumber : Pengadilan Agama Karangasem

**Tabel1.2.7** Jumlah Pegawai Negeri Sipil (PNS) menurut Tingkat Pendidikan dan JenisKelamin di Pengadilan Agama Karangasem Tahun2018-2022

Tingkat Pendidikan	Laki-laki	Perempuan	Jumlah
(1)	(2)	(3)	(4)
Sampaidengan SD	-	-	-
S L T P	-	-	-
S L T A	-	-	-
Diploma I, II / Akta I, II	-	-	-
Diploma III / Akta III	2	1	3
Akademi/Sarjana Muda	-	-	-
Tingkat Sarjana	31	20	51
S2	8	9	17
S3	1	-	1
<b>Jumlah</b>	<b>42</b>	<b>30</b>	<b>72</b>

Sumber :Pengadilan Agama Karangasem

**Tabel1.2.8** Jumlah Pegawai Negeri Sipil (PNS) menurut Tingkat Kepangkatan di Pengadilan Agama Karangasem Tahun2018-2022

Pangkat/Golongan/Ruang	Laki - Laki	Perempuan	Jumlah
(1)	(2)	(3)	(4)
01. I/A (Juru Muda)	-	-	-
02. I/B (Juru Muda Tingkat I)	-	-	-
03. I/C (Juru)	-	-	-
04. I/D (Juru Tingkat I)	-	-	-
05. II/A (Pengatur Muda)	-	-	-
06. II/B (Pengatur Muda Tingkat I)	-	-	-
07. II/C (Pengatur)	2	1	3
08. II/D (Pengatur Tingkat I)	-	-	-
09. III/A (Penata Muda)	6	9	15
10. III/B (Penata Muda Tingkat I)	4	5	9
11. III/C (Penata)	8	7	15
12. III/D (Penata Tingkat I)	12	7	19
13. IV/A (Pembina)	5	2	7
14. IV/B (Pembina Tingkat I)	2	2	4
15. IV/C (Pembina Utama Muda)	-	-	-
16. IV/D (Pembina Utama Madya)	-	-	-
17. IV/E (Pembina Utama)	-	-	-
Jumlah	39	33	72

Sumber :Pengadilan Agama Karangasem

**Tabel1.2.9 Jumlah Pegawai Negeri Sipil (PNS) menurut Jenis Jabatan dan Jenis Kelamin di Pengadilan Agama Amlapura Tahun 2018-2022**

Jenis Jabatan	Laki-laki	Perempuan	Jumlah
(1)	(2)	(3)	(4)
Pelaksanaan Staf	6	8	14
Jabatan Fungsional	24	15	39
Jabatan Struktural :			-
1. Eselon V	-	-	-
2. Eselon IVa	3	2	5
3. Eselon IVb	9	5	14
4. Eselon IIIa	-	-	-
5. Eselon IIIb	-	-	-
6. Eselon IIa	-	-	-
7. Eselon IIb	-	-	-
8. Eselon I	-	-	-
<b>Jumlah</b>	<b>42</b>	<b>30</b>	<b>72</b>

Sumber : Pengadilan Agama Kabupaten Karangasem

**Tabel 1.2.10** Jumlah Pegawai Negeri Sipil (PNS) menurut Tingkat Pendidikan dan Jenis Kelamin di Pengadilan Agama Amlapura Tahun 2018-2022

Tingkat Pendidikan	Laki-laki	Perempuan	Jumlah
(1)	(2)	(3)	(4)
Sampaidengan SD	-	-	-
S L T P	-	-	-
S L T A	-	-	-
Diploma I, II / Akta I, II	-	-	-
Diploma III / Akta III	2	1	3
Akademi/Sarjana Muda	-	-	-
Tingkat Sarjana/Doktor/Ph.D	40	29	69
<b>Jumlah</b>	<b>42</b>	<b>30</b>	<b>72</b>

Sumber : Pengadilan Agama Kabupaten Karangasem

**Tabel1.2.11 Jumlah Pegawai Negeri Sipil (PNS) menurut Tingkat Kepangkatan di Pengadilan Agama Amlapura Tahun2018-2022**

<b>Pangkat/Golongan/Ruang</b>	<b>Laki - Laki</b>	<b>Perempuan</b>	<b>Jumlah</b>
(1)	(2)	(3)	(4)
01. I/A (Juru Muda)	-	-	-
02. I/B (Juru Muda Tingkat I)	-	-	-
03. I/C (Juru)	-	-	-
04. I/D (Juru Tingkat I)	-	-	-
05. II/A (Pengatur Muda)	-	-	-
06. II/B (Pengatur Muda Tingkat I)	-	-	-
07. II/C (Pengatur)	2	1	3
08. II/D (Pengatur Tingkat I)	-	-	-
09. III/A (Penata Muda)	6	9	15
10. III/B (Penata Muda Tingkat I)	4	5	9
11. III/C (Penata)	8	7	15
12. III/D (Penata Tingkat I)	12	7	19
13. IV/A (Pembina)	5	2	7
14. IV/B (Pembina Tingkat I)	2	2	4
15. IV/C (Pembina Utama Muda)	-	-	-
16. IV/D (Pembina Utama Madya)	-	-	-
17. IV/E (Pembina Utama)	-	-	-
<b>Jumlah</b>	<b>39</b>	<b>33</b>	<b>72</b>

Sumber : Pengadilan Agama Kabupaten Karangasem



**Tabel1.2.12** Jumlah Pegawai Negeri Sipil (PNS) menurut Tingkat Kepangkatan di Kodim 1623/Karangasem Tahun 2022

PANGKAT/GOLONGAN/RUANG	JUMLAH	KET
1	2	3
01. I/A (Juru Muda)	-	-
02. I/B (Juru Muda Tk I)	-	-
03. I/C (Juru)	-	-
04. I/D (Juru Tk I)	-	-
<b>Golongan II/Range I</b>		
05. II/A (Pengatur Muda)	-	-
06. II/B (Pengatur Muda Tk I)	-	-
07. II/C (Pengatur)	1	1
08. II/D (Pengatur Tk I)	3	3
<b>Golongan III/Range II</b>		
09. III/A (Penata Muda)	1	1
10. III/B (Penata Muda Tk I)	7	7
11. III/C (Penata)	1	1
12. III/D (Penata Tk I)	-	-
<b>Golongan III/Range III</b>		
13. IV/A (Pembina)	-	-
14. IV/B (Pembina Tk I)	-	-
15. IV/C (Pembina Utama Muda)	-	-
16. IV/D (Pembina Utama Madya)	-	-
17. IV/E (Pembina Utama)	-	-
<b>Jumlah</b>	<b>13</b>	<b>13</b>

Sumber : Kodim 1623 Karangasem

**Tabel1.2.13** Jumlah Pegawai Negeri Sipil (PNS) menurut Jenis Jabatan Dan Jenis Kelamin di Kodim 1623/Karangasem Tahun 2022

JENIS JABATAN	LAKI-LAKI	PEREMPUAN	JUMLAH
1	2	3	4
Pelaksanaan Staf			
Jabatan Fungsional			
Jabatan Struktural :			
1. Eselon V	-	-	-
2. Eselon IVa	-	-	-
3. Eselon IVb	-	-	-
4. Eselon IIIa	-	-	-
5. Eselon IIIb	-	-	-
6. Eselon IIa	-	-	-
7. Eselon IIb	-	-	-
8. Eselon I	-	-	-
<b>Jumlah</b>	-	-	-

Sumber : Kodim 1623 Karangasem

**Tabel1.2.14** Jumlah Pegawai Negeri Sipil (PNS) menurut Tingkat Pendidikan dan Jenis Kelamin di Kodim 1623/Karangasem Tahun 2022

JENIS JABATAN	LAKI-LAKI	PEREMPUAN	JUMLAH
1	2	3	4
Sampai dengan SD	-	-	-
S L T P	1	-	1
S L T A	3	6	9
Diploma I, II / Akta I, II	-	-	-
Diploma III / Akta III	-	-	-
Akademi/Sarjana Muda	-	-	-
Tingkat Sarjana/Doktor/Ph.D	1	2	3
<b>Jumlah</b>	<b>5</b>	<b>8</b>	<b>13</b>

Sumber : Kodim 1623 Karangasem

**Tabel1.2.15 Jumlah Pegawai Negeri Sipil (PNS) menurut Jenis Jabatan dan Jenis Kelamin di Kejaksaan Negeri Karangasem Tahun 2018-2022**

<b>Jenis Jabatan</b>	<b>Laki-laki</b>	<b>Perempuan</b>	<b>Jumlah</b>
(1)	(2)	(3)	(4)
Pelaksana Staf			
Staf			
Jabatan Fungsional Umum	16	7	23
Fungsional Jaksa	2	1	3
Jabatan Struktural :			
1. Eselon V	2	1	3
2. Eselon IVa	6	-	6
3. Eselon IVb	-	-	-
4. Eselon IIIa	-	-	-
4. Eselon IIIa	1	-	1
5. Eselon IIIb	-	-	-
6. Eselon IIa	-	-	-
7. Eselon IIb	-	-	-
8. Eselon I	-	-	-
<b>Jumlah</b>	<b>27</b>	<b>9</b>	<b>36</b>

Sumber : Kejaksaan Negeri Karangasem

**Tabel1.2.16 Jumlah Pegawai Negeri Sipil (PNS) menurut Tingkat Pendidikan dan Jenis Kelamin di Kejaksaan Negeri Karangasem Tahun 2018-2022**

<b>Tingkat Pendidikan</b>	<b>Laki-laki</b>	<b>Perempuan</b>	<b>Jumlah</b>
(1)	(2)	(3)	(4)
Sampai dengan SD	-	-	-
SLTP	-	-	-
SLTA	7	5	12
Diploma I, II/Akta I,II	-	-	-
Diploma III /Akta III	4	1	5
S1/Strata 1	13	2	15
S2/Magister	2	1	3
S3/Doktor	1	-	1
<b>Jumlah</b>	<b>27</b>	<b>9</b>	<b>36</b>

Sumber : Kejaksaan Negeri Karangasem

**Tabel1.2.17** Jumlah Pegawai Negeri Sipil (PNS) menurut Jenis Jabatan dan Jenis Kelamin di Kantor Kementerian Agama Kabupaten Karangasem Tahun 2018-2022

Jenis Jabatan	Laki-laki	Perempuan	Jumlah
(1)	(2)	(3)	(4)
Pelaksanaan Staf	-	-	-
Jabatan Fungsional Umum	7	8	15
Jabatan Fungsional Khusus	93	84	177
Jabatan Struktural :			
Eselon V	-	-	-
Eselon IVa	5	-	5
Eselon IVb	2	-	2
Eselon IIIa	1	-	1
Eselon IIIb	-	-	-
Eselon IIa	-	-	-
Eselon IIb	-	-	-
Eselon I	-	-	-
<b>Jumlah</b>	<b>108</b>	<b>92</b>	<b>200</b>

Sumber : Kantor Kementerian Agama Kab. Karangasem

Catatan : Mencakup PNS di Kantor Urusan Agama Amlapura

**Tabel 1.2.18** Jumlah Pegawai Negeri Sipil (PNS) menurut Tingkat Pendidikan dan Jenis Kelamin di Kantor Kementerian Agama Kabupaten Karangasem Tahun 2018-2022

Tingkat Pendidikan	Laki-laki	Perempuan	Jumlah
(1)	(2)	(3)	(4)
Sampai dengan SD	-		-
S L T P	-		-
S L T A	2	1	3
Diploma I, II / Akta I, II	2	3	5
Diploma III / Akta III			
Akademi/Sarjana Muda			
Tingkat Sarjana/Doktor/Ph.D	104	88	192
<b>Jumlah</b>	<b>108</b>	<b>92</b>	<b>200</b>

Sumber : Kantor Kementerian Agama Kab. Karangasem  
Catatan : Mencakup PNS di Kantor Urusan Agama Amlapura

**Tabel 1.2.19** Jumlah Pegawai Negeri Sipil (PNS) menurut Tingkat Kepangkatan di Kantor Kementerian Agama Kabupaten Karangasem Tahun 2018-2022

<b>Pangkat/Golongan/Ruang</b>	<b>TH 2022</b>	<b>Jumlah</b>
(1)	(3)	(3)
01. I/A (Juru Muda)	-	
02. I/B (Juru Muda Tingkat I)	-	
03. I/C (Juru)	-	
04. I/D (Juru Tingkat I)	-	
05. II/A (Pengatur Muda)	1	
06. II/B (Pengatur Muda Tingkat I)	2	
07. II/C (Pengatur)	2	
08. II/D (Pengatur Tingkat I)	5	
09. III/A (Penata Muda)	20	
10. III/B (Penata Muda Tingkat I)	26	
11. III/C (Penata)	34	
12. III/D (Penata Tingkat I)	54	
13. IV/A (Pembina)	45	
14. IV/B (Pembina Tingkat I)	11	
15. IV/C (Pembina Utama Muda)	-	
16. IV/D (Pembina Utama Madya)	-	
17. IV/E (Pembina Utama)	-	
<b>Jumlah</b>		

Sumber : Kantor Kementerian Agama Kab. Karangasem

Catatan : Mencakup PNS di Kantor Urusan Agama Amlapura



**Tabel 1.2.20 Jumlah Pegawai Negeri Sipil (PNS) menurut Jenis Jabatan dan Jenis Kelamin di Polres Karangasem Tahun 2018-2022**

<b>Jenis Jabatan</b>	<b>Laki-laki</b>	<b>Perempuan</b>	<b>Jumlah</b>
(1)	(2)	(3)	(4)
Pelaksanaan Staf	0	0	0
Jabatan Fungsional	0	0	0
Jabatan Struktural :	0	0	0
1. Eselon V	0	0	0
2. Eselon IVa	0	1	1
3. Eselon IVb	0	2	2
4. Eselon IIIa	0	0	0
5. Eselon IIIb	0	0	0
6. Eselon IIa	0	0	0
7. Eselon IIb	0	0	0
8. Eselon I	0	0	0
<b>Jumlah</b>	<b>0</b>	<b>3</b>	<b>3</b>

Sumber : Polres Karangasem

**Tabel 1.2.21 Jumlah Pegawai Negeri Sipil (PNS) menurut Tingkat Pendidikan dan Jenis Kelamin di Polres Karangasem Tahun 2018-2022**

Tingkat Pendidikan	Laki-laki	Perempuan	Jumlah
(1)	(2)	(3)	(4)
Sampai dengan SD	0	0	0
S L T P	1	0	1
S L T A	5	8	13
Diploma I, II / Akta I, II	0	0	0
Diploma III / Akta III	0	1	1
Akademi/Sarjana Muda	0	0	0
Tingkat Sarjana/Doktor/Ph.D	0	1	1
<b>Jumlah</b>	<b>6</b>	<b>10</b>	<b>16</b>

Formatted Table

Formatted: Font color: Auto

Formatted: Font color: Auto

Formatted: Font color: Auto

Formatted: Font color: Auto

Formatted: Font color: Auto

Formatted: Font color: Auto

Sumber : Polres Karangasem

Tabel 1.2.22 Jumlah Pegawai Negeri Sipil (PNS) menurut Tingkat Kepangkatan di Polres Karangasem Tahun 2018-2022

Pangkat/Golongan/Ruang	Tahun 2022	Jumlah
(1)	(2)	(3)
01. I/A (Juru Muda)	0	0
02. I/B (Juru Muda Tingkat I)	0	0
03. I/C (Juru)	0	0
04. I/D (Juru Tingkat I)	0	0
05. II/A (Pengatur Muda)	0	0
06. II/B (Pengatur Muda Tingkat I)	3	3
07. II/C (Pengatur)	2	2
08. II/D (Pengatur Tingkat I)	8	8
09. III/A (Penata Muda)	0	0
10. III/B (Penata Muda Tingkat I)	2	2
11. III/C (Penata)	0	0
12. III/D (Penata Tingkat I)	1	1
13. IV/A (Pembina)	0	0
14. IV/B (Pembina Tingkat I)	0	0
15. IV/C (Pembina Utama Muda)	0	0
16. IV/D (Pembina Utama Madya)	0	0
17. IV/E (Pembina Utama)	0	0
<b>Jumlah</b>	<b>16</b>	<b>16</b>

Formatted Table

Formatted: Font color: Auto

Formatted: Font color: Auto

Formatted: Space Before: 12 pt, After: 12 pt

Formatted: Font color: Auto

Formatted: Font color: Auto

Sumber : Polres Karangasem

# **BAB II**

# **SOSIAL BUDAYA**



# DEMOGRAFI



## **II.1. DEMOGRAFI**

Penduduk memegang peranan penting dalam pembangunan ekonomi. Melalui berbagai aspek seperti besarnya jumlah penduduk, penyebaran geografis, kepadatan penduduk, komposisi dalam usia serta jenis kelamin, pendidikan dan kesehatan, serta tingkat pertumbuhannya, maka jelaslah bahwa penduduk dapat mempengaruhi pembangunan khususnya pertumbuhan ekonomi.

Berdasarkan data Proyeksi 511.277 jiwa dengan komposisi 258.986 jiwa penduduk laki-laki dan 252.291 jiwa penduduk perempuan.

Dilihat dari persebarannya, maka tampak bahwa sebagian besar penduduk bermukim di wilayah Karangasem bagian utara, yaitu Kecamatan Kubu dan Abang. Sedangkan untuk wilayah selatan, penduduk terkonsentrasi di Kecamatan Karangasem dimana terdapat ibukota kabupaten yang sekaligus merupakan pusat pemerintahan dan ekonomi.

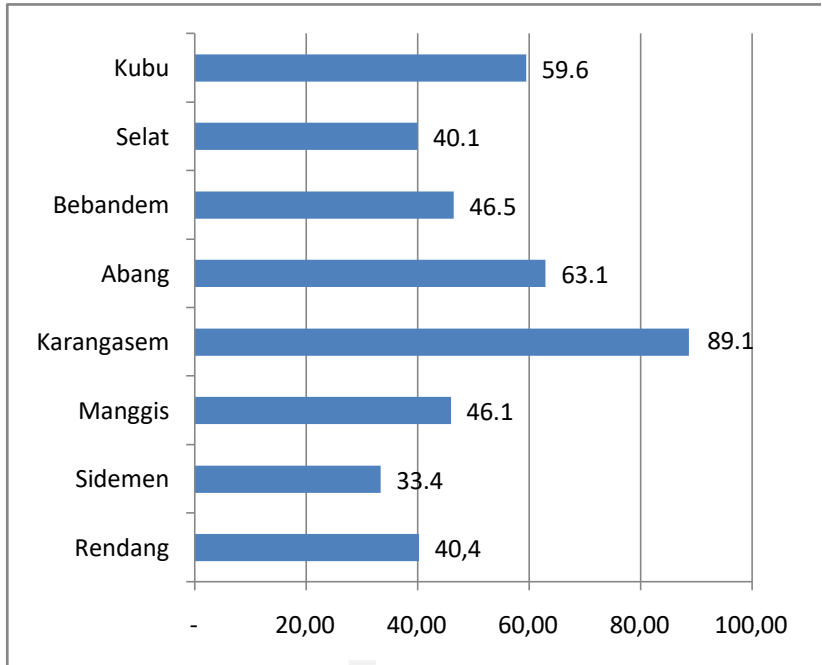
Dengan luas wilayah 839.24 km<sup>2</sup>, kepadatan Penduduk di Kabupaten Karangasem mencapai 609 jiwa/km<sup>2</sup>. Dibandingkan kecamatan lainnya, Karangasem merupakan kecamatan dengan jumlah penduduk terbesar mencapai 103,3 ribu jiwa atau sekitar 20,21 persen dan kepadatan penduduknya mencapai 1.117 jiwa/km<sup>2</sup>.

Ditinjau dari umur dan jenis kelaminnya maka tampak bahwa kategori penduduk muda usia 0-9 tahun didominasi oleh laki-laki. Sebaliknya, untuk kategori penduduk tua usia 55 tahun ke atas didominasi oleh perempuan. Sedangkan pada kategori umur lainnya, proporsi laki-laki dan perempuan relatif tidak jauh berbeda.

Dari seluruh penduduk usia 15 tahun ke atas menurut Kegiatan Seminggu yang lalu sebanyak 320.931 di antaranya termasuk dalam angkatan kerja dengan rincian 97,58 persen-nya sudah bekerja dan 2,49 persen sisanya masih mencari pekerjaan. Dari mereka yang sudah bekerja ini, sebagian besarnya 107.420 (42,48 persen) bekerja di salah satu sektor primer.

Adapun berdasarkan pendidikannya, sebagian besar dari pencari tenaga kerja terdaftar ini adalah mereka yang hanya tamat SLTA. Hal ini sangat disayangkan karena dengan pendidikan yang cukup tinggi ini seharusnya mereka bisa lebih kreatif untuk membuka usaha yang baru bukan sekedar menggantungkan hidup pada lapangan kerja yang sudah ada.

**Gambar : 3**  
Jumlah Penduduk Proyeksi (000 jiwa) Menurut Kecamatan  
di Kabupaten Karangasem Tahun 2022



2022



**Tabel 2.1.1** Jumlah Penduduk Proyeksi (000 jiwa) , Luas Daerah, dan Kepadatan Penduduk menurut Kecamatan di Kabupaten Karangasem Tahun 2022

Kecamatan	Jumlah Penduduk Proyeksi (000 Jiwa)	Luas Daerah (Km <sup>2</sup> )	Kepadatan Penduduk per Km <sup>2</sup>	% Penduduk Kecamatan Terhadap Penduduk Kabupaten
(1)	(2)	(3)	(4)	(5)
01. Rendang	42,59	110,03	387	8,33
02. Sidemen	38,02	43,24	879	7,44
03. Manggis	56,66	76,87	737	11,08
04. Karangasem	103,32	92,53	1117	20,21
05. Abang	84,35	131,50	641	16,50
06. Bebandem	56,79	81,86	694	11,11
07. Selat	45,37	71,89	631	8,87
08. Kubu	84,19	231,32	364	16,47
<b>Jumlah</b>	<b>511,28</b>	<b>839,24</b>	<b>609</b>	<b>100,00</b>
2021	500,85	839,24	597	100,00
2020	492,40	839,24	499	100,00
2019	416,60	839,24	497	100,00
2018	414,80	839,24	495	100,00

Sumber : Kabupaten Karangasem Dalam Angka 2023

**Tabel 2.1.2 Jumlah Penduduk Proyeksi (000 jiwa) menurut Kecamatan dan Jenis Kelamin di Kabupaten Karangasem Tahun 2022**

<b>Kecamatan</b>	<b>Laki-laki</b>	<b>Perempuan</b>	<b>Jumlah</b>
(1)	(2)	(3)	(4)
01. Rendang	21,613	20,974	42,587
02. Sidemen	19,153	18,863	38,016
03. Manggis	28,535	28,121	56,656
04. Karangasem	52,167	51,148	103,315
05. Abang	42,831	41,517	84,348
06. Bebandem	28,759	28,034	56,793
07. Selat	22,787	22,584	45,371
08. Kubu	43,141	41,050	84,191
<b>Jumlah</b>	<b>258,986</b>	<b>252,291</b>	<b>511,277</b>
2021	253,746	247,103	500,849
2020	209,040	209,100	418,050
2019	208,300	208,300	416,600
2018	208,000	207,200	415,000

Sumber : Proyeksi Penduduk 2010-2035 Menurut Jenis Kelamin Kabupaten Karangasem

**Tabel 2.1.3 Rasio Jenis Kelamin dan Penduduk Proyeksi (000 jiwa) menurut Kecamatan dan Jenis Kelamin di Kabupaten Karangasem Tahun 2022**

Kecamatan	Rasio Jenis Kelamin	Penduduk		
		Laki-laki	Perempuan	Jumlah
(1)	(2)	(3)	(4)	(5)
01. Rendang	103,05	21,613	20,974	42,587
02. Sidemen	101,54	19,153	18,863	38,016
03. Manggis	101,47	28,535	28,121	56,656
04. Karangasem	101,99	52,167	51,148	103,315
05. Abang	103,16	42,831	41,517	84,348
06. Bebandem	102,59	28,759	28,034	56,793
07. Selat	100,90	22,787	22,584	45,371
08. Kubu	105,09	43,141	41,050	84,191
<b>Jumlah</b>	<b>102,65</b>	<b>258,986</b>	<b>252,291</b>	<b>511,277</b>

Sumber : Kabupaten Karangasem Dalam Angka 2023

**Tabel 2.1.4 Jumlah dan Laju Pertumbuhan Penduduk Menurut Kecamatan di Kabupaten Karangasem Tahun 2022**

<b>Kecamatan</b>	<b>Jumlah Penduduk</b>	<b>Laju Pertumbuhan Penduduk</b>
(1)	(2)	(3)
01. Rendang	42,6	1,10
02. Sidemen	38,0	1,49
03. Manggis	56,7	2,13
04. Karangasem	103,3	1,86
05. Abang	84,3	2,82
06. Bebandem	56,8	1,91
07. Selat	45,4	1,40
08. Kubu	84,2	3,43
<b>Jumlah</b>	<b>511,3</b>	<b>2,17</b>

Sumber: Kabupaten Karangasem Dalam Angka 2023

Tabel 2.1.5

**Proyeksi Penduduk menurut Kecamatan  
di Kabupaten Karangasem Tahun 2022**

Kecamatan	Jumlah Proyeksi Penduduk (000 jiwa)					
	2017	2018	2019	2020	2021	2022
(1)	(2)	(3)	(4)	(5)	(6)	(7)
01. Rendang	39,58	39,91	40,23	40,48	42,11	42,59
02. Sidemen	32,98	33,13	33,29	33,48	37,46	38,02
03. Manggis	45,56	45,75	45,93	46,11	55,52	56,66
04. Karangasem	87,50	88,02	88,6	89,18	101,5	103,3
05. Abang	62,56	62,79	62,91	63,12	82,18	84,35
06. Bebandem	46,16	46,3	46,39	46,52	55,76	56,79
07. Selat	39,51	39,68	39,86	40,01	44,74	45,37
08. Kubu	58,95	59,22	59,39	59,6	81,60	84,19
<b>Jumlah</b>	<b>412,8</b>	<b>414,8</b>	<b>416,6</b>	<b>418,5</b>	<b>500,9</b>	<b>511,3</b>

Sumber : BPS Kabupaten Karangasem, Proyeksi Penduduk 2010-2035

**Tabel 2.1.6**                      **Proyeksi Penduduk Karangasem menurut Golongan Umur dan Jenis Kelamin di Kabupaten Karangasem (Ribuk Jiwa) Tahun 2022**

<b>GolonganUmur</b>	<b>Laki-Laki</b>	<b>Perempuan</b>	<b>Jumlah</b>
(1)	(2)	(3)	(4)
0-4	19,4	18,8	38,2
5-9	20,0	19,2	39,2
10-14	20,8	19,5	40,4
15-19	20,7	19,1	39,8
20-24	20,5	19,2	39,8
25-29	20,8	19,1	39,9
30-34	21,8	20,2	42,0
35-39	20,7	18,7	39,4
40-44	18,9	18,2	37,2
45-49	16,7	15,8	32,5
50-54	12,8	13,4	26,2
55-59	12,5	13,4	25,9
60-64	10,8	11,9	22,7
65-69	8,8	9,9	18,6
70-74	6,5	7,2	13,7
75 +	7,2	8,7	15,9
<b>Jumlah</b>	<b>259,0</b>	<b>252,3</b>	<b>511,3</b>

Sumber : Kabupaten Karangasem Dalam Angka 2023

**Tabel 2.1.7 Penduduk Berumur 15 Tahun ke Atas menurut Kegiatan Seminggu yang Lalu di Kabupaten Karangasem Tahun 2022**

Kegiatan Utama <i>Main Activity</i>	Jenis Kelamin/Sex		
	Laki-Laki <i>Male</i>	Perempuan <i>Female</i>	Laki-Laki+ Perempuan <i>Male+Female</i>
(1)	(2)	(3)	(4)
<b>I. Angkatan Kerja/<i>Economically Active</i></b>	143 643	135 277	278 920
1. Bekerja/ <i>Working</i>	135 285	135 006	270 291
2. Pengangguran Terbuka/ <i>Unemployment</i>	8 358	271	8 629
<b>II. Bukan Angkatan Kerja/<i>Not Economically Active</i></b>	18 310	29 402	47 712
1. Sekolah/ <i>Attending School</i>	7 384	4 265	11 649
2. Mengurus Rumah Tangga/ <i>Housekeeping</i>	6 669	22 844	29 513
3. Lainnya/ <i>Others</i>	4 257	2 293	6 550
<b>Jumlah/<i>Total</i></b>	<b>161 953</b>	<b>164 679</b>	<b>326 632</b>

Sumber : Kabupaten Karangasem Dalam Angka 2023

**Tabel 2.1.8**      **Persentase Penduduk Wanita Berusia 15 Sampai dengan 49 tahun yang Berstatus Kawin di Kabupaten Karangasem tahun 2022**

<b>NO</b>	<b>KECAMATAN</b>	<b>JML WANITA USIA 15-49 TH</b>	<b>JML WANITA USIA 15-49 TH BERSTATUS KAWIN</b>	<b>PERSENTASE</b>
1	2	3	4	5
1	Abang	22.199	15.426	69,49
2	Bebandem	14.397	9.613	66,77
3	Karangasem	26.780	17.685	66,04
4	Kubu	23.111	15.885	68,73
5	Manggis	14.577	9.287	63,71
6	Rendang	10.940	7.515	68,69
7	Selat	11.699	7.871	67,28
8	Sidemen	10.049	6.630	65,98
<b>Jumlah</b>		<b>133.752</b>	<b>89.912</b>	<b>67,22</b>

Sumber : Dinas Kependudukan dan Pencatatan Sipil. Kab. Karangasem  
( Data Siak 2022)



**Tabel2.1.9** Penduduk Berumur 15 Tahun ke Atas menurut Kegiatan Seminggu yang lalu di Kab. Karangasem Tahun 2018 – 2022

No	Tahun	Penduduk Berumur 15 Tahun ke Atas	Jumlah
1	2022	278,92	278,92
2	2021	323,77	323,77
3	2020	252,869	252,869
4	2019	254,667	254,667
5	2018	256,342	254,667

Sumber : Data dari Dinas Ketenagakerjaan Kab. Karangasem

**Tabel 2.1.10****Jumlah Pencari Kerja Yang Terdaftar di Dinas  
Ketenagakerjaan Kab. Karangasem Tahun 2018 – 2022**

<b>No</b>	<b>Tahun</b>	<b>Jumlah Pencari Kerja Yang Terdaftar di Dinas Ketenagakerjaan</b>	<b>Jumlah</b>
<b>1</b>	<b>2022</b>	<b>1583</b>	<b>1583</b>
<b>2</b>	<b>2021</b>	<b>968</b>	<b>968</b>
<b>3</b>	<b>2020</b>	<b>704</b>	<b>704</b>
<b>4</b>	<b>2019</b>	<b>929</b>	<b>929</b>
<b>5</b>	<b>2018</b>	<b>1140</b>	<b>1140</b>

*Sumber : Data dari Dinas Ketenagakerjaan Kab. Karangasem*

**Tabel2.1.11 Jumlah Pencari Kerja Yang Terdaftar menurut Tingkat Pendidikan dan Jenis Kelamin di Kab. Karangasem Tahun 2018 – 2022**

No	Tahun	menurut Tingkat Pendidikan	Jumlah
1	2022	SD	7
		SLTP	40
		SLTA	887
		DIPLOMA	30
		SARJANA	19
		Jumlah Total Triwulan I s/d IV Laki dan Perempuan	983
2	2021	SD	5
		SLTP	13
		SLTA	569
		DIPLOMA	33
		SARJANA	17
		Jumlah Total Triwulan I s/d IV Laki dan Perempuan	637
3	2020	SD	0
		SLTP	25
		SLTA	358
		DIPLOMA	13
		SARJANA	19
		Jumlah Total Triwulan I s/d IV Laki dan Perempuan	415
4	2019	SD	3
		SLTP	34
		SLTA	360
		DIPLOMA	121
		SARJANA	43
		Jumlah Total Triwulan I s/d IV Laki dan Perempuan	563

<b>5</b>	<b>2018</b>	<b>SD</b>	<b>5</b>
		<b>SLTP</b>	<b>12</b>
		<b>SLTA</b>	<b>397</b>
		<b>DIPLOMA</b>	<b>155</b>
		<b>SARJANA</b>	<b>80</b>
		<b>Jumlah Total Triwulan I s/d IV</b>	<b>649</b>
		<b>Laki dan Perempuan</b>	

*Sumber : Data dari Dinas Ketenagakerjaan Kab. Karangasem*

**Tabel 2.1.12** Jumlah dan Persentase Penduduk 15 Tahun ke Atas yang bekerja Menurut Lapangan Pekerjaan di Kab. Karangasem Tahun 2018 – 2022

No	Tahun	Menurut Lapangan Pekerjaan	Jumlah
1	2022	-	-
2	2021	-	-
3	2020	-	-
4	2019	-	-
5	2018	-	-

Sumber : Data dari Dinas Ketenagakerjaan Kab. Karangasem

**Tabel 2.1.13****Angka Partisipasi Angkatan Kerja Tahun 2018 – 2022**

<b>No</b>	<b>Tahun</b>	<b>Angka Partisipasi Angkatan Kerja</b>	<b>Jumlah</b>
1	2022	85,39	85,39
2	2021	81,15	81,15
3	2020	80,75	80,75
4	2019	80,68	80,68
5	2018	82,50	82,50

*Sumber : Data dari Dinas Ketenagakerjaan Kab. Karangasem*

**Tabel 2.1.14**                      **Tingkat Partisipasi Angkatan Kerja Tahun 2018 – 2022**

No	Tahun	Tingkat Partisipasi Angkatan Kerja	Jumlah
1	2022	85,39	85,39
2	2021	81,15	81,15
3	2020	80,75	80,75
4	2019	80,68	80,68
5	2018	82,50	82,50

Sumber : Data dari Dinas Ketenagakerjaan Kab. Karangasem

---

**Tabel 2.1.15      Angka Sengketa Pengusaha Pekerja per tahun di Tahun 2018  
– 2022**

<b>No</b>	<b>Tahun</b>	<b>Angka Sengketa Pengusaha Pekerja</b>	<b>Jumlah</b>
1	2022	1	1
2	2021	4	4
3	2020	3	3
4	2019	5	5
5	2018	3	3

*Sumber : Data dari Dinas Ketenagakerjaan Kab. Karangasem*



**Tabel 2.1.16**                      **Besaran Kasus yang diselesaikan dengan Perjanjian Bersama di Tahun 2018 – 2022**

<b>No</b>	<b>Besaran Kasus yang diselesaikan dengan Perjanjian Bersama</b>	<b>Jumlah</b>
<b>1</b>	<b>2022</b>	<b>-</b>
<b>2</b>	<b>2021</b>	<b>3</b>
<b>3</b>	<b>2020</b>	<b>3</b>
<b>4</b>	<b>2019</b>	<b>4</b>
<b>5</b>	<b>2018</b>	<b>2</b>

Sumber : Data dari Dinas Ketenagakerjaan Kab. Karangasem

**Tabel 2.1.17**                      **Besaran Pencari kerja yang terdaftar yang ditempatkan di Tahun 2018 – 2022**

<b>No</b>	<b>Besaran Pencari kerja yang terdaftar yang ditempatkan</b>	<b>Jumlah</b>
1	2022	704
2	2021	939
3	2020	836
4	2019	1021
5	2018	831

*Sumber : Data dari Dinas Ketenagakerjaan Kab. Karangasem*

**Tabel 2.1.18**                      **Besaran Pekerja/buruh yang menjadi peserta program Jamsostek di Tahun 2018 – 2022**

<b>No</b>	<b>Besaran Pekerja/buruh yang menjadi peserta program Jamsostek</b>	<b>Jumlah</b>
<b>1</b>	<b>2022</b>	<b>17.798</b>
<b>2</b>	<b>2021</b>	<b>15.530</b>
<b>3</b>	<b>2020</b>	<b>14.256</b>
<b>4</b>	<b>2019</b>	<b>-</b>
<b>5</b>	<b>2018</b>	<b>10.235</b>

*Sumber : Data dari Dinas Ketenagakerjaan Kab. Karangasem*

**Tabel 2.1.19**                      **Peselisihan buruh dan pengusaha terhadap kebijakan pemerintah daerah di Tahun 2018 – 2022**

<b>No</b>	<b>Peselisihan buruh dan pengusaha terhadap kebijakan pemerintah daerah</b>	<b>Jumlah</b>
1	2022	-
2	2021	-
3	2020	-
4	2019	-
5	2018	-

*Sumber : Data dari Dinas Ketenagakerjaan Kab. Karangasem*

**Tabel 2.1.20**            **Besaran tenaga kerja yang mendapatkan pelatihan berbasis kompetensi di Tahun 2018 – 2022**

<b>No</b>	<b>Besaran tenaga kerja yang mendapatkan pelatihan berbasis kompetensi</b>	<b>Jumlah (orang)</b>
<b>1</b>	<b>2022</b>	<b>272</b>
<b>2</b>	<b>2021</b>	<b>384</b>
<b>3</b>	<b>2020</b>	<b>320</b>
<b>4</b>	<b>2019</b>	<b>896</b>
<b>5</b>	<b>2018</b>	<b>560</b>

*Sumber : Data dari Dinas Ketenagakerjaan Kab. Karangasem*

**Tabel 2.1.21****Rasio lulusan S1/S2/S3  
Tahun 2018 – 2022**

<b>No</b>	<b>Tahun</b>	<b>Rasio lulusan S1</b>	<b>Rasio lulusan S2</b>	<b>Rasio lulusan S3</b>	<b>Jumlah</b>
<b>1</b>	<b>2022</b>		-	-	-
<b>2</b>	<b>2021</b>		-	-	-
<b>3</b>	<b>2020</b>		-	-	-
<b>4</b>	<b>2019</b>		-	-	-
<b>5</b>	<b>2018</b>		-	-	-

*Sumber : Data dari Dinas Ketenagakerjaan Kab. Karangasem*

**Tabel 2.1.22**

**Tingkat Produktifitas Tenaga Kerja di  
Tahun 2018 – 2022**

<b>No</b>	<b>Tingkat Produktifitas Tenaga Kerja</b>	<b>Jumlah</b>
<b>1</b>	<b>2022</b>	<b>1 Kelompok (10)</b>
<b>2</b>	<b>2021</b>	<b>- (Covid)</b>
<b>3</b>	<b>2020</b>	<b>- (Covid)</b>
<b>4</b>	<b>2019</b>	<b>-</b>
<b>5</b>	<b>2018</b>	<b>-</b>

*Sumber : Data dari Dinas Ketenagakerjaan Kab. Karangasem*

**Tabel 2.1.23**                      **Persentase kegiatan Pelatihan yang menagcu ke rencana tenaga kerja di Tahun 2018 – 2022**

<b>No</b>	<b>Persentase kegiatan dilaksanakan yang menagcu ke rencana tenaga kerj</b>	<b>Jumlah (Paket)</b>
<b>1</b>	<b>2022</b>	<b>17</b>
<b>2</b>	<b>2021</b>	<b>24</b>
<b>3</b>	<b>2020</b>	<b>20</b>
<b>4</b>	<b>2019</b>	<b>56</b>
<b>5</b>	<b>2018</b>	<b>35</b>

*Sumber : Data dari Dinas Ketenagakerjaan Kab. Karangasem*



# KESEHATAN



MASYARAKAT  
**HIDUP SEHAT**  
INDONESIA KUAT

**Tabel2.2.1                    Banyaknya Rumah Sakit dan Kapasitas Tempat Tidur  
menurut Kecamatan Tahun 2022**

<b>Kecamatan</b>	<b>Rumah Sakit</b>	<b>KapasitasTempat Tidur</b>
(1)	(2)	(3)
01. Rendang		
02. Sidemen		
03. Manggis		
04. Karangasem	1	233
05. Abang		
06. Bebandem	1	117
07. Selat		
08. Kubu	1	27
<b>Jumlah</b>		
2018	3	334
2017	3	335
2016	3	317
2015	1	218
		218

Sumber : Dinas Kesehatan Kabupaten Karangasem

**Tabel 2.2.2 Banyaknya Tenaga Pelayanan Kesehatan menurut Status Tenaga Kesehatan dan Lokasi Kerja Tahun 2022**

Status Tenaga Kesehatan	Lokasi Kerja				
	Kantor	Rumah Sakit 1)	Puskesmas	Lainnya	Jumlah
(1)	(2)	(3)	(4)	(5)	(6)
01. Dokter (PNS) *)	0	75	82	9	166
02. Perawat **)	2	247	210	42	501
03. Bidan	0	135	259	19	413
04. Paramedis Non Perawat	15	27	48	6	96
05. Paramedis Lainnya	3	61	48	10	122
06. Non Medis	59	326	215	15	615
<b>Jumlah</b>	<b>79</b>	<b>871</b>	<b>862</b>	<b>101</b>	<b>1913</b>
2018	54	326	558	-	938
2017	62	324	529	-	915
2016	62	-	529	-	591
2015	63	287	451	-	801

Sumber : Dinas Kesehatan Kabupaten Karangasem dan RSUD Karangasem

Catatan: \*) Mencakup dokter spesialis, dokter umum, dan dokter gigi

\*\*\*) Mencakup perawat umum dan perawat gigi

\*\*\*\*) UPT Laboratorium Kesehatan

**Tabel 2.2.3 Banyaknya Tenaga Pelayanan Kesehatan di Puskesmas menurut Status Tenaga Kesehatan dan Kecamatan Tahun 2022**

Kecamatan	Dokter*)	Perawat **)	Bidan	Paramedis Non Perawat	Para- medis Lainnya
(1)	(2)	(3)	(4)	(5)	(6)
01. Rendang	11	18	26	4	8
02. Sidemen	11	4	19	3	6
03. Manggis	12	18	28	7	9
04. Karangasem	10	22	52	10	15
05. Abang	11	8	44	9	11
06. Bebandem	6	12	28	4	7
07. Selat	10	14	19	4	8
08. Kubu	11	34	42	6	3
<b>Jumlah</b>	<b>82</b>	<b>185</b>	<b>258</b>	<b>47</b>	<b>67</b>
2018	67	154	232	105	-
2017	64	193	242	91	-
2016	67	160	120	71	-
2015	65	154	127	67	-

Sumber : Dinas Kesehatan Kabupaten Karangasem

Catatan: \*) Mencakup dokter spesialis, dokter umum, dan dokter gigi

\*\*\*) Mencakup perawat umum dan perawat gigi

\*\*\*) Termasuk tenaga kesehatan di RSU, Dinkes Kab., UPT Labkes.

**Tabel2.2.4** **Banyaknya Fasilitas Pelayanan Kesehatan menurut Jenis Fasilitas dan Kecamatan Tahun 2022**

Kecamatan	Puskesmas	Puskesmas Pembantu	Klinik	Puskesmas Keliling	Posyandu	Poskesdes (Pos Kesehatan Desa)	Tempat Praktek Dokter	Tempat Praktek Bidan
(1)	(2)	(3)	(4)	(5)	(6)	(7)	(8)	(9)
Rendang	1	5	0	3	62	3	4	4
Sidemen	1	5	0	3	54	5	2	3
Manggis	2	9	2	7	66	1	7	5
Karangasem	2	9	5	8	142	4	10	24
Abang	2	13	2	4	105	3	6	16
Bebandem	1	7	1	3	72	6	5	10
Selat	1	8	0	3	66	1	3	11
Kubu	2	9	3	7	122	7	6	9
<b>Jumlah</b>	<b>12</b>	<b>65</b>	<b>14</b>	<b>38</b>	<b>689</b>	<b>30</b>	<b>43</b>	<b>82</b>

Sumber : Dinas Kesehatan Kabupaten Karangasem

**Tabel 2.2.5**                      **Sepuluh Penyakit Terbanyak Penderita Rawat Inap  
di RSUD Karangasem Tahun 2022**

<b>Diagnose Penyakit</b>	<b>Banyaknya Kasus</b>
(1)	(2)
01. Anemia in other chronic diseasea classified	1150
02. Dyspepsia	738
03. Pneumonia, Unspecified	586
04. Anemia, Unspecified	522
05. Essential (primary) Hypertension	489
06. Typhoid Fever	375
07. Hypokalemia	212
08. D H F	192
09. Chronic Kidney disease, stage 5	119
10. Diarrhoea and Gastroenteritis of presumed infections origin	177
<b>Jumlah</b>	<b>4560</b>

Sumber : Rumah Sakit Umum Daerah Karangasem

**Tabel 2.2.6**                      **Sepuluh Penyakit Terbanyak Penderita Rawat Jalan  
di RSUD Karangasem Tahun 2022**

<b>Diagnose Penyakit</b>	<b>Banyaknya Kasus</b>
(1)	(2)
01. Hypertensive herat disease without (congestive) herat failure	4919
02. Non-Insulin-dependent diabetes melitus without complication	3954
03. Congestive herat failure	3039
04. Cerebral infarction, unspecified	2911
05. Atherosclerotic herat disease	2901
06. Chronic kidney disease, stage 5	2593
07. Epilepsy, unspecified	2106
08. Essential (primary) hypertension	1395
09. Thyrotoxicosis, unspecified	1201
10. Low Back Pain	545
<b>Jumlah</b>	<b>25564</b>

Sumber : Rumah Sakit Umum Daerah Karangasem

**Tabel 2.2.7 Sepuluh Kasus Kematian Terbanyak Pasien Rawat Inap di RSUD Karangasem Tahun 2022**

<b>Diagnose Penyakit</b>	<b>Banyaknya Kasus</b>
(1)	(2)
01. Pneumonia, unspecified	340
02. Heart Failure, unspecified	143
03. Intracranial Haemorrhage (nontraumatic)	23
04. Somnolence	13
05. Septic Shock	13
06. Cerebral infarction, unspecified	6
07. Contact with and exposure to other communicable diseases	5
08. Chronic kidney disease, stage 5	4
09. Other preterm infants	4
10. Cardiogenic Shock	4
<b>Jumlah</b>	<b>555</b>

Sumber : Rumah Sakit Umum Daerah Karangasem



**Tabel 2.2.8** Jumlah Kelahiran Menurut Jenis Kelamin, Kecamatan dan Puskesmas Kabupaten Karangasem Tahun 2022

Kecamatan	Jumlah Kelahiran Laki –Laki dan Perempuan		
	Hidup	Mati	Hidup + Mati
(1)	(2)	(3)	(4)
01. Rendang	504	11	515
02. Sidemen	461	5	466
03. Manggis	549	7	556
04. Karangasem	1292	6	1298
05. Abang	976	14	990
06. Bebandem	701	3	704
07. Selat	543	5	548
08. Kubu	1260	6	1266
<b>Jumlah</b>	<b>6286</b>	<b>57</b>	<b>6343</b>
Angka Kelahiran Mati per 1.000 kelahiran (dilaporkan)			

Sumber : Dinas Kesehatan Kabupaten Karangasem

**Tabel 2.2.9** Jumlah Kematian Neonatal, Bayi, Anak Balita dan Balita Menurut Jenis Kelamin, Kecamatan dan Puskesmas Kabupaten Karangasem Tahun 2022

Kecamatan	Jumlah Kematian Laki –Laki dan Perempuan			
	Neonatal	Bayi	Anak Balita	Balita
(1)	(2)	(3)	(4)	(5)
01. Rendang	7	10	0	10
02. Sidemen	2	4	2	6
03. Manggis	6	6	1	7
04. Karangasem	5	5	2	7
05. Abang	1	1	0	1
06. Bebandem	2	3	1	4
07. Selat	0	0	0	0
08. Kubu	8	10	2	12
<b>Jumlah</b>	<b>31</b>	<b>39</b>	<b>8</b>	<b>47</b>
<b>Angka Kematian Dilaporkan</b>	<b>4,93</b>	<b>6,20</b>	<b>1,27</b>	<b>7,47</b>

Sumber : Dinas Kesehatan Kabupaten Karangasem

**Tabel 2.2.10 Jumlah Kematian Ibu Menurut Kecamatan di Kabupaten Karangasem Tahun 2022**

Kecamatan	Jumlah Kematian Ibu				
	Jumlah Lahir Hidup	Kematian Ibu Hamil	Kematian Ibu Bersalin	Kematian Ibu Nifas	Jumlah Kematian Ibu
(1)	(2)	(3)	(4)	(5)	(6)
01. Rendang	504	0	0	2	2
02. Sidemen	461	0	0	0	0
03. Manggis	549	1	0	0	1
04. Karangasem	1292	0	0	1	1
05. Abang	976	0	0	0	0
06. Bebandem	701	0	0	1	1
07. Selat	543	0	0	0	0
08. Kubu	1260	4	1	0	5
<b>Jumlah</b>	<b>6286</b>	<b>5</b>	<b>1</b>	<b>4</b>	<b>10</b>
<b>Angka Kematian Ibu Dilaporkan (AKI/1010.000 KH)</b>					<b>159,08</b>

Sumber : Dinas Kesehatan Kabupaten Karangasem

**Tabel 2.2.11 Jumlah Kasus Baru HIV, AIDS dan Jumlah Kematian akibat AIDS Menurut Kelompok Umur di Kabupaten Karangasem Tahun 2022**

Kelompok Umur	Jumlah Kasus Akibat AIDS		
	HIV	AIDS	Jumlah Kematian akibat AIDS
(1)	(2)	(3)	(4)
01. ≤ 4 Tahun	1	0	0
02. 5 – 14 Tahun	0	1	0
03. 15 – 19 Tahun	3	0	0
04. 20 – 24 Tahun	3	2	0
05. 25 – 49 Tahun	6	14	1
06. ≥ 50 Tahun	0	0	0
<b>Jumlah</b>	<b>13</b>	<b>17</b>	<b>1</b>

Sumber : Dinas Kesehatan Kabupaten Karangasem

Ket. Jumlah kasus baru adalah seluruh kasus baru yang ada di wilayah kerja puskesmas termasuk kasus yang ditemukan di RS

**Tabel 2.2.12 Sepuluh Penyakit Terbanyak di Kabupaten Karangasem Tahun 2022**

Diagnose Penyakit	Banyaknya Kasus (Orang)	Persentase	Rangking
(1)	(2)	(3)	(4)
01. Hipertensi	12556		
02. Acute Nasopharyngitis	10596	22,21	1
03. Febris	8075	18,74	2
04. Vulnus	6089	14,28	3
05. DM	4349	10,77	4
06.Other Arthiritis	4285	7,69	5
	3630	7,58	6
		6,42	7
07.Acute Upder Respiratory			
08.Dermatitis	3575	6,32	8
09.CC	1747	3,09	9
10.ISPA	1621	2,86	10
<b>Jumlah</b>	<b>56523</b>		

Sumber : Dinas Kesehatan Kabupaten Karangasem

**Tabel 2.2.13** Banyaknya Kasus Penderita TBC Positif di Seluruh Kecamatan dan RSUD di Kabupaten Karangasem Tahun 2022

No	Kecamatan	Triwulan I	Triwulan II	Triwulan III	Triwulan IV
(1)	(2)	(3)	(4)	(5)	(6)
01.	Rendang	0	5	10	2
02.	Sidemen	4	5	9	5
03.	Manggis	5	8	13	11
04.	Karangasem	21	17	18	19
05.	Abang	12	12	20	4
06.	Bebandem	8	9	12	9
07.	Selat	5	2	7	4
08.	Kubu	14	12	6	2
09.	RSUD Karangasem	5	6	7	8
	<b>Jumlah</b>	<b>74</b>	<b>76</b>	<b>105</b>	<b>64</b>

Sumber : Dinas Kesehatan Kabupaten Karangasem

**Tabel 2.2.14 Hasil Vaksinasi Bayi 0 – 12 bulan (BCG, DPT-HB, POLIO) Menurut Kecamatan di Kabupaten Karangasem Tahun 2022**

No	Kecamatan	Target	BCG	DPT-HB			POLIO			
				I	II	III	I	II	III	IV
(1)	(2)	(3)	(4)	(5)	(6)	(7)	(8)	(9)	(10)	(11)
01.	Rendang	608	477	563	564	567	479	562	564	567
02.	Sidemen	503	443	462	481	456	446	462	481	456
03.	Manggis	693	645	648	641	630	369	647	636	626
04.	Karangasem	1340	1224	1281	1261	1255	1209	1280	1267	1275
05.	Abang	949	985	992	1033	1013	985	984	1026	1011
06.	Bebandem	698	725	674	612	593	706	673	609	589
07.	Selat	601	454	531	518	522	454	531	520	517
08.	Kubu	895	1052	991	958	1002	1055	983	954	1001
<b>Jumlah</b>		<b>6287</b>	<b>6096</b>	<b>6142</b>	<b>6068</b>	<b>6038</b>	<b>6064</b>	<b>6122</b>	<b>6057</b>	<b>6042</b>

Sumber : Dinas Kesehatan Kabupaten Karangasem

Keterangan : DPT- HB : DPT dan Hepattis B

**Tabel 2.2.15 Hasil Vaksinasi Ibu Hamil dan Anak Sekolah Menurut Kecamatan di Kabupaten Karangasem Tahun 2022**

No	Kecamatan	Status Imunisasi Ibu Hamil (Vaksinasi TT ) 3-8 bulan					
		Target	TT I	TT II	TT III	TT IV	TT V
(1)	(2)	(3)	(4)	(5)	(6)	(7)	(8)
01.	Rendang	669	0	0	0	255	391
02.	Sidemen	553	0	0	0	8	226
03.	Manggis	762	0	0	3	5	25
04.	Karangasem	1473	0	0	343	926	699
05.	Abang	1043	0	0	115	223	408
06.	Bebandem	769	0	0	8	152	391
07.	Selat	661	0	0	246	248	128
08.	Kubu	986	10	2	79	164	173
<b>Jumlah</b>		<b>6916</b>	<b>10</b>	<b>2</b>	<b>794</b>	<b>1471</b>	<b>2547</b>

Sumber : Dinas Kesehatan Kabupaten Karangasem



Lanjutan Tabel 2.2.15

No	Kecamatan	Status Imunisasi Anak Sekolah Dasar			
		Vaksinasi DT Kelas I		Vaksinasi TD Kelas II	
		Target	Hasil	Target	Hasil
(1)	(2)	(3)	(4)	(5)	(6)
01.	Rendang	589	585	576	576
02.	Sidemen	470	465	469	465
03.	Manggis	741	1028	817	802
04.	Karangasem	1666	1631	1635	1602
05.	Abang	1165	1133	1212	1211
06.	Bebandem	835	819	810	794
07.	Selat	605	596	632	625
08.	Kubu	1295	1253	1288	1247
<b>Jumlah</b>		<b>7366</b>	<b>7210</b>	<b>7439</b>	<b>7322</b>

Sumber : Dinas Kesehatan Kabupaten Karangasem

**Tabel 2.2.16            Banyaknya Apotik Dirinci per Kecamatan di Kabupaten Karangasem Tahun 2022**

No	Kecamatan	Tahun					
(1)	(2)						
01.	Rendang	4					
02.	Sidemen	1					
03.	Manggis	6					
04.	Karangasem	19					
05.	Abang	4					
06.	Bebandem	5					
07.	Selat	2					
08.	Kubu	4					
<b>Jumlah</b>		<b>45</b>					

Sumber : Dinas Kesehatan Kabupaten Karangasem

**Tabel 2.2.17 Banyaknya Kematian Bayi per Puskesmas di Kabupaten Karangasem Tahun 2022**

No	Puskesmas	Lahir Hidup	Sasaran/Jml Bayi	Jumlah Kematian	AKB/1000 KH
(1)	(2)	(3)	(4)	(5)	(6)
01.	Rendang	504	591	10	19,8
02.	Sidemen	461	489	4	8,7
03.	Manggis I	386	445	2	5,2
04.	Manggis II	163	228	4	24,5
05.	Karangasem I	821	792	3	3,7
06.	Karangasem II	471	510	2	4,2
07.	Abang I	452	443	1	2,2
08.	Abang II	524	479	0	0,0
09.	Bebandem	701	679	3	4,3
10.	Selat	543	584	0	0,0
11.	Kubu I	444	346	3	6,8
12.	Kubu II	816	523	7	8,6
<b>Jumlah</b>		<b>6286</b>	<b>6109</b>	<b>39</b>	<b>9,0</b>

Sumber : Dinas Kesehatan Kabupaten Karangasem

Keterangan : AKB ( Angka Kematian Bayi); KH : (Kelahiran Hidup)

**Tabel2.2.18                    Banyaknya Kematian Ibu per Puskesmas di Kabupaten Karangasem Tahun 2022**

<b>No</b>	<b>Puskesmas</b>	<b>Lahir Hidup</b>	<b>Sasaran/ Bumil</b>	<b>Jumlah Kematian</b>	<b>AKI/ 100.000 KH</b>
(1)	(2)	(3)	(4)	(5)	(6)
01.	Rendang	504	669	0	0,00
02.	Sidemen	461	553	0	0,00
03.	Manggis I	386	503	2	518,13
04.	Manggis II	163	259	1	613,50
05.	Karangasem I	821	897	1	121,80
06.	Karangasem II	471	577	0	0,00
07.	Abang I	452	501	0	0,00
08.	Abang II	524	542	0	0,00
09.	Bebandem	701	769	1	142,65
10.	Selat	543	661	0	0,00
11.	Kubu I	444	392	1	225,23
12.	Kubu II	816	593	4	490,20
<b>Jumlah</b>		<b>6286</b>	<b>6916</b>	<b>10</b>	<b>159,08</b>

Sumber : Dinas Kesehatan Kabupaten Karangasem

Keterangan : AKI ( Angka Kematian Ibu); KH : (Kelahiran Hidup)

**Tabel 2.2.19 Banyaknya Pencapaian K1 dan K4 per Puskesmas di Kabupaten Karangasem Tahun 2022**

No	Puskesmas	Sasaran/ Bumil	K1		K4	
			Realisasi	%	Realisasi	%
(1)	(2)	(4)	(3)	(5)	(6)	(7)
01.	Rendang	669	583	87,1	603	91,2
02.	Sidemen	553	495	89,5	412	74,5
03.	Manggis I	503	428	85,1	379	75,3
04.	Manggis II	259	184	71,0	151	58,3
05.	Karangasem I	897	889	99,1	688	89,5
06.	Karangasem II	577	479	83,0	858	95,7
07.	Abang I	501	542	108,2	494	98,6
08.	Abang II	542	539	99,4	489	90,2
09.	Bebandem	769	688	89,5	688	89,5
10.	Selat	661	625	94,6	603	91,2
11.	Kubu I	392	409	104,3	339	86,5
12.	Kubu II	593	802	135,2	443	74,7
<b>Jumlah</b>		<b>6916</b>	<b>6663</b>	<b>96,3</b>	<b>5831</b>	<b>84,3</b>

Sumber : Dinas Kesehatan Kabupaten Karangasem

**Tabel2.2.20 Banyaknya Ibu Hamil yang Mendapat FE1 dan FE3 per Puskesmas di Kabupaten Karangasem Tahun 2022**

No	Puskesmas	Sasaran/ Bumil	FE1		FE3	
			Jumlah	%	Jumlah	%
(1)	(2)	(4)	(3)	(5)	(6)	(7)
01.	Rendang	269	583	87,1	265	98,5
02.	Sidemen	311	495	89,5	171	55
03.	Manggis I	428	428	85,1	421	98,4
04.	Manggis II	185	184	71,0	153	82,7
05.	Karangasem I	493	889	99,1	453	91,9
06.	Karangasem II	691	479	83,0	688	99,6
07.	Abang I	537	542	108,2	476	88,6
08.	Abang II	518	539	99,4	517	99,8
09.	Bebandem	874	688	89,5	862	98,6
10.	Selat	633	625	94,6	606	95,7
11.	Kubu I	166	409	104,3	93	56,0
12.	Kubu II	815	802	135,2	594	72,9
<b>Jumlah</b>		<b>5920</b>	<b>6663</b>	<b>96,3</b>	<b>5299</b>	<b>89,5</b>

Sumber : Dinas Kesehatan Kabupaten Karangasem

**Tabel 2.2.21 Banyaknya Persalinan Nakes per Puskesmas di Kabupaten Karangasem Tahun 2022**

No	Puskesmas	Sasaran	Pencapaian	%
(1)	(2)	(3)	(4)	(5)
01.	Rendang	639	512	80,01
02.	Sidemen	528	463	87,7
03.	Manggis I	480	386	80,4
04.	Manggis II	247	163	66,0
05.	Karangasem I	856	820	95,8
06.	Karangasem II	551	471	85,5
07.	Abang I	478	451	94,4
08.	Abang II	517	525	101,5
09.	Bebandem	734	699	95,2
10.	Selat	631	546	86,5
11.	Kubu I	374	442	118,2
12.	Kubu II	566	815	144,0
<b>Jumlah</b>		<b>6601</b>	<b>6293</b>	<b>95,3</b>

Sumber : Dinas Kesehatan Kabupaten Karangasem

**Tabel2.2.22 Jumlah Bayi Yang Diberi ASI Eksklusif per Puskesmas di Kabupaten Karangasem Tahun 2022**

No	Puskesmas	JumlahBayi (0-6 Bulan)	Jumlah ASI Eksklusif	%
(1)	(2)	(3)	(4)	(5)
01.	Rendang	542	542	100
02.	Sidemen	140	80	57,1
03.	Manggis I	137	98	71,5
04.	Manggis II	70	38	54,3
05.	Karangasem I	429	233	54,3
06.	Karangasem II	486	402	82,7
07.	Abang I	292	219	75,0
08.	Abang II	536	388	72,4
09.	Bebandem	435	350	80,5
10.	Selat	507	396	78,1
11.	Kubu I	135	89	65,9
12.	Kubu II	618	461	74,1
<b>Jumlah</b>		<b>4327</b>	<b>3296</b>	<b>76,2</b>

Sumber : Dinas Kesehatan Kabupaten Karangasem



**Tabel 2.2.23 Jumlah Balita yang Mendapat Vitamin A Sebanyak 2 kali per Puskesmas di Kabupaten Karangasem Tahun 2022**

<b>No</b>	<b>Puskesmas</b>	<b>Target</b>	<b>Realisasi</b>	<b>%</b>
(1)	(2)	(3)	(4)	(5)
01.	Rendang	3127	2137	100
02.	Sidemen	1778	1778	100
03.	Manggis I	1749	1714	98
04.	Manggis II	708	708	100
05.	Karangasem I	1043	946	90,7
06.	Karangasem II	2185	1962	89,3
07.	Abang I	1690	1690	100
08.	Abang II	2129	2067	97,1
09.	Bebandem	2023	2023	100
10.	Selat	2017	2017	100
11.	Kubu I	1624	1450	89,3
12.	Kubu II	2246	2389	81,8
<b>Jumlah</b>		<b>21329</b>	<b>20332</b>	<b>95,3</b>

Sumber : Dinas Kesehatan Kabupaten Karangasem

**Tabel 2.2.24 Jumlah Kunjungan Neonatus 3 Kali (KN Lengkap) per Puskesmas di Kabupaten Karangasem Tahun 2022**

<b>No</b>	<b>Puskesmas</b>	<b>Sasaran Jumlah Bayi</b>	<b>Realisasi</b>	<b>%</b>
(1)	(2)	(3)	(4)	(5)
01.	Rendang	504	504	100
02.	Sidemen	461	466	101,1
03.	Manggis I	386	375	97,2
04.	Manggis II	163	151	92,6
05.	Karangasem I	821	795	96,8
06.	Karangasem II	471	471	99,8
07.	Abang I	452	454	100,4
08.	Abang II	524	522	99,6
09.	Bebandem	701	732	104,4
10.	Selat	543	543	100
11.	Kubu I	444	443	99,8
12.	Kubu II	816	735	90,1
<b>Jumla</b>		<b>6286</b>	<b>6181</b>	<b>98,3</b>

Sumber : Dinas Kesehatan Kabupaten Karangasem

**Tabel 2.2.25** Jumlah BBLR per Puskesmas di Kabupaten Karangasem Tahun 2022

<b>No</b>	<b>Puskesmas</b>	<b>LahirHidup</b>	<b>Absolut</b>	<b>% BBLR</b>
(1)	(2)	(3)	(4)	(5)
01.	Rendang	509	28	5,5
02.	Sidemen	463	30	6,5
03.	Manggis I	386	26	6,7
04.	Manggis II	163	12	7,4
05.	Karangasem I	443	11	2,5
06.	Karangasem II	638	11	1,7
07.	Abang I	452	27	6,0
08.	Abang II	482	16	3,3
09.	Bebandem	762	3	0,4
10.	Selat	544	8	1,5
11.	Kubu I	361	8	2,2
12.	Kubu II	820	28	3,4
<b>Jumlah</b>		<b>6023</b>	<b>208</b>	<b>3,5</b>

Sumber : Dinas Kesehatan Kabupaten Karangasem

Catatan : BBLR : Bayi Berat Lahir Rendah

**Tabel 2.26 Banyaknya Balita Penderita Gizi Buruk per Puskesmas di Kabupaten Karangasem Tahun 2022**

No	Puskesmas	Jumlah Balita	Ditimbang	BB Naik	BGM	Gizi Buruk (BB / TB)
(1)	(2)	(4)	(3)	(5)	(6)	(7)
01.	Rendang	2653	2005	1212	2	1
02.	Sidemen	2324	1789	1187	11	6
03.	Manggis I	1989	1421	787	3	0
04.	Manggis II	812	687	406	5	0
05.	Karangasem I	2301	1452	770	7	10
06.	Karangasem II	2857	1856	1098	11	60
07.	Abang I	2053	1754	1399	14	0
08.	Abang II	2347	1879	1528	21	4
09.	Bebandem	2385	1663	1371	13	5
10.	Selat	2672	2454	2132	2	4
11.	Kubu I	1956	922	475	5	4
12.	Kubu II	2852	1138	412	28	1
<b>Jumlah</b>		<b>27201</b>	<b>19020</b>	<b>12777</b>	<b>122</b>	<b>95</b>

Sumber : Dinas Kesehatan Kabupaten Karangasem

Catatan : BGM adalah balita dengan berat badan dibawah standar berat badan yang telah disesuaikan dengan umur

**Tabel 2.2.27 Kegiatan Unit Transfusi Darah PMI Kabupaten Kabupaten Karangasem Tahun 2018-2022**

Sumber	Donor Suka-Rela	Donor Pengganti	Jumlah	Jenis Golongan Darah				Jumlah
				A	B	O	AB	
(1)	(2)	(3)	(4)	(5)	(6)	(7)	(8)	(9)
Pengambilan Darah Cara Biasa								
a. Di UTD								
b. Mobil Unit	758	860	1618	186	545	849	38	1618
c. UDD PMI Bali	2423	0	2423	393	759	1177	94	2423
	381	0	381	46	131	194	10	381
<b>Jumlah</b>	<b>3562</b>	<b>860</b>	<b>4422</b>	<b>625</b>	<b>1435</b>	<b>2220</b>	<b>142</b>	<b>4422</b>

Sumber : PMI Kabupaten Karangasem

**Tabel 2.2.28**                      **Pengadaan dan Pengeluaran Darah Lengkap serta  
Komponen Darah dari PMI Kabupaten Karangasem Tahun  
2018-2022**

Jenis Produk	Pengadaan Darah (Kantong)				Permintaan Dari RS (Kantong)
	Produksi UTD (Lokal)	Kiriman UTD Lain	Sisa Tri wulan Yang Lalu	Jumlah (Kan- tong)	
(1)	(2)	(3)	(4)	(5)	(6)
Darah Lengkap (DL)	5	0	0	5	0
Eritrosit Pekat (EP)	3885	89	96	4070	4251
EP Miskin Leukosit (EPML)	0	0	0	0	0
Plasma Cair (PC)	0	0	0	0	0
Plasma Segar Beku (PSB)	0	5	0	5	0
Trombosit Pekat (TP)	0	287	0	287	0
Kriopresipitat (FAH)	0	0	0	0	0
Leukosit Pekat (LP)	0	0	0	0	0
Plasma Kaya Trombosit (PKT)	0	0	0	0	0
Buffy Coat	0	0	0	0	0
Washed Red Cell	0	0	0	0	0
<b>Jumlah</b>	<b>3890</b>	<b>381</b>	<b>96</b>	<b>4367</b>	<b>4251</b>

Sumber : PMI Kabupaten Karangasem

Lanjutan Tabel 2.2.28

Jenis Produk	Pengeluaran Darah (Kantong)					Sisa Persediaan
	Dikirim Ke			Jumlah Pengeluaran	Darah Rusak	
	RS (Lokal)	RS/UTD Lain	UTDP			
(1)	(7)	(8)	(9)	(10)	(11)	(12)
Darah Lengkap (DL)	5	0	0	5	0	0
Eritrosit Pekat (EP)	3954	67	24	4045	151	25
EP Miskin Leukosit (EPML)	0	0	0	0	0	0
Plasma Cair (PC)	0	0	0	0	0	0
Plasma Segar Beku (PSB)	5	0	0	5	0	0
Trombosit Pekat (TP)	287	0	0	287	0	0
Kriopresipitat (FAH)	0	0	0	0	0	0
Leukosit Pekat (LP)	0	0	0	0	0	0
Plasma Kaya Trombosit (PKT)	0	0	0	0	0	0
Buffy Coat	0	0	0	0	0	0
Washed Red Cell	0	0	0	0	0	0
<b>Jumlah</b>	<b>4251</b>	<b>67</b>	<b>24</b>	<b>4342</b>	<b>151</b>	<b>25</b>

Sumber : PMI Kabupaten Karangasem

**Tabel 2.2.29 Banyaknya Anggota PMI Kabupaten Karangasem Menurut Jenis Keanggotaan Tahun 2018-2022**

Jenis Keanggotaan	Tahun					(7)
	2018	2019	2020	2021	2022	
(1)	(2)	(3)	(4)	(5)	(6)	
1. Anggota Istimewa	-	-	-	-	-	
2. Anggota Kehormatan	4	4	4	4	3	
3. Anggota Pengurus	11	11	11	11	13	
4. Anggota Yang Membayar Iuran	-	-	-	-	-	
5. Anggota Donatur/ Penyumbang Tetap	SKPD/ PNS	SKPD/ PNS	SKPD/ PNS	SKPD/ PNS	SKPD/ PNS	
6. Anggota Donor Darah	3253	77	2377	3723	3181	
7. TSR / KSR	156	43	62	62	62	
8. PMR	1560	1500	890	715	715	
<b>Jumlah</b>	<b>4974</b>	<b>1635</b>	<b>3344</b>	<b>4515</b>	<b>3974</b>	

Sumber : PMI Kabupaten Karangasem

Catatan : \*) Anggota Kehormatan dan Anggota Istimewa baru terbentuk pada tahun 2018



**Tabel 2.2.30 Hasil Pungutan Bulan Dana PMI Kabupaten Karangasem (Dalam Rupiah) Tahun 2018-2022**

Tahun	Hasil Bersih	Setoran Untuk	
		PMI Daerah Bali	PB PMI Pusat
(1)	(2)	(3)	(4)
2018	-	-	-
2019	-	-	-
2020	37938000	-	-
2021	36026000	-	-
2022	-	-	-

Sumber : PMI Kabupaten Karangasem

**Tabel2.2.31 Kegiatan Penanggulangan Bencana PMI Kabupaten Karangasem Tahun 2018-2022**

No	Kecamatan	Jenis Bencana					Jumlah
		Kebakaran	Tanah Longsor/ Banjir	Angin Kencang	Korban Meninggal	Lain – lain	
(1)	(2)	(3)	(4)	(5)	(6)	(7)	(8)
1.	Rendang	1	-	-	-	-	1
2.	Sidemen	-	-	-	-	-	-
3.	Manggis	-	-	-	-	2	2
4.	Karangasem	1	-	-	-	1	2
5.	Abang	1	1	1	-	-	3
6.	Bebandem	-	-	-	-	1	1
7.	Selat	-	5	-	3	-	8
8.	Kubu	-	-	-	-	1	1
<b>Jumlah</b>		<b>3</b>	<b>6</b>	<b>1</b>	<b>3</b>	<b>5</b>	<b>18</b>

Sumber : PMI Kabupaten Karangasem

**Tabel 2.2.32 Bantuan Pemerintah Daerah Kepada PMI Kabupaten Karangasem dalam Bentuk Dana Belanja Hibah Tahun 2018-2022**

No	Tahun	Jumlah Bantuan			Realisasi Penggunaan Dana di PMI	Keterangan
		Usulan Dari PMI	Jumlah Dalam APBD	Realisasi		
(1)	(2)	(3)	(4)	(5)	(6)	(7)
1	2018	5459000000	3500000000	3500000000	331064029	64.11%
2	2019	607062000	5500000000	5500000000	532563588	90% dari usulan
3	2020	762900000	4000000000	4000000000	370093352	75% dari usulan
4	2021	1200300000	2500000000	2500000000	240231033	30% dari usulan
5	2022	1200300000	2500000000	-	-	0% dari usulan

Sumber : PMI Kabupaten Karangasem

# PENDIDIKAN



Tabel 2.3.1 Banyaknya Sekolah, Guru, dan Murid Sekolah Menengah Pertama Satu Atap dan Terbuka menurut Kecamatan Tahun Ajaran 2018-2022

Kecamatan	SMP Satu Atap Negeri			SMP Terbuka		
	Sekolah	Guru	Murid	Sekolah	Guru	Murid
(1)	(2)	(3)	(4)	(5)	(6)	(7)
01. Rendang	1	7	31			
02. Sidemen	1	12	238			
03. Manggis	1	7	39			
04. Karangasem		-	-			
05. Abang	2	8	146			
06. Bebandem	1	7	61			
07. Selat		-	-			
08. Kubu	6	34	635			
Jumlah	12	75	1.150			

Sumber : Disdikpora Kabupaten Karangasem (Data Diolah BPS Kabupaten Karangasem)

Keterangan:

1. Sebelum Tahun Ajaran 2013/2014, Data SLTP, MTs dan SMP Satu Atap Digabung
2. Jumlah Guru merupakan Jumlah Guru PNS dan Non-PNS

Tabel 2.3.2 Banyaknya Sekolah, Guru, dan Murid Sekolah PAUD Satu Atap dan Terbuka menurut Kecamatan Tahun Ajaran 2018-2022

Kecamatan	TK Negeri/Swasta			TK Terbuka		
	Sekolah	Guru	Murid	Sekolah	Guru	Murid
(1)	(2)	(3)	(4)	(5)	(6)	(7)
09. Rendang	9	28	358			
10. Sidemen	11	23	425			
11. Manggis	20	38	664			
12. Karangasem	27	89	1.286			
	10	29	499			
13. Abang	13	28	439			
14. Bebandem	21	45	602			
15. Selat	15	30	491			
16. Kubu						
Jumlah	126		4.735			

Sumber : Disdikpora Kabupaten Karangasem (Data Diolah BPS Kabupaten Karangasem)

Tabel 2.3.3 Banyaknya Sekolah, Guru, dan Murid Sekolah Menengah Kejuruan (SMK) menurut Kecamatan Tahun Ajaran 2018-2022

	Sekolah	Guru	Murid
(1)	(2)	(3)	(4)
01. Rendang	1	15	177
02. Sidemen	-	-	-
03. Manggis	1	58	1.038
04. Karangasem	6	149	1.856
05. Abang	1	64	1.029
06. Bebandem	1	30	481
07. Selat	-	-	-
08. Kubu	3	93	2.012
Jumlah	13	409	6.593

Sumber : Disdikpora Kabupaten Karangasem (Data Diolah BPS Kabupaten Karangasem)

Keterangan :

1. Jumlah Guru merupakan Jumlah Guru PNS dan Non-PNS
2. \*) Revisi
3. \*\*) Termasuk SMK TI Bali Global Karangasem

Tabel 2.3.4 Angka Melek Huruf di Kabupaten Karangasem Tahun 2018 – 2022

No	Kecamatan	Jumlah
1	Abang	35.650
2	Bebandem	28.451
3	Karangasem	27.266
4	Kubu	30.121
5	Manggis	27.842
6	Rendang	25.089
7	Selat	24.027
8	Sidemen	20.010
	Jumlah	218.456

Sumber : Data dari Dinas Pendidikan Kepemudaan dan Olahraga Kabupaten Karangasem



Tabel 2.3.5                      Persentase APK SD / MI di Kabupaten Karangasem  
Tahun 2018 – 2022

No	Kecamatan	Jumlah
1	Abang	115,67
2	Bebandem	105,23
3	Karangasem	108,20
4	Kubu	107,02
5	Manggis	113,25
6	Rendang	108,65
7	Selat	117,51
8	Sidemen	96,27
	Jumlah	<b>109,55</b>

Sumber : Data dari Dinas Pendidikan Kepemudaan dan Olahraga Kabupaten Karangasem

Tabel 2.3.6                      Persentase APK SMP / MTs di Kabupaten Karangasem  
Tahun 2018 – 2022

No	Kecamatan	Jumlah
1	Abang	100,41
2	Bebandem	101,11
3	Karangasem	101,22
4	Kubu	96,28
5	Manggis	113,17
6	Rendang	116,27
7	Selat	121,15
8	Sidemen	102,64
Jumlah rata-rata		106,36

*Sumber : Data dari Dinas Pendidikan Kepemudaan dan Olahraga Kabupaten Karangasem*

Tabel 2.3.7 Sekolah Pendidikan Sekolah Dasar ( SD ) / MI  
Kondisi Bangunan Baik di Kabupaten Karangasem Tahun  
2018 – 2022

No	Kondisi	Jumlah
1	Baik	992
2	Rusak Ringan	768
3	Rusak Berat	253

Sumber : Data dari Dinas Pendidikan Kepemudaan dan Olahraga Kabupaten Karangasem

Tabel 2.3.8

Sekolah Pendidikan Menengah Pertama (SMP)  
Kondisi Bangunan Baik di Kabupaten Karangasem Tahun  
2018 – 2022

No	Kondisi	Jumlah
1	Baik	418
2	Rusak Ringan	3
3	Rusak Berat	14

Sumber : Data dari Dinas Pendidikan, Kepemudaan dan Olahraga Kabupaten Karangasem

Tabel 2.3.9 Rasio Guru / Murid Sekolah Pendidikan Dasar di Kabupaten Karangasem Tahun 2018 – 2022

No	Rasio Guru / Murid Sekolah Pendidikan Dasar	Jumlah
1	Rasio Guru / Murid Sekolah Pendidikan Dasar	609,91

Sumber : Data dari Dinas Pendidikan, Pemuda dan Olahraga Kabupaten Karangasem

Tabel 2.3.10

Rasio Guru / Murid Sekolah Pendidikan  
Menengah Pertama( SMP )

No	Rasio Guru / Murid Sekolah Pendidikan Menengah Pertama( SMP )	Jumlah
1	Rasio Guru / Murid Sekolah Pendidikan Menengah Pertama( SMP )	489,97

Sumber : Data dari Dinas Pendidikan Kepemudaan dan Olahraga Kabupaten  
Karangasem

Tabel 2.3.11 Rasio Guru / Murid Per Kelas Rata – Rata Sekolah Dasar di Kabupaten Karangasem Tahun 2018 – 2022

No	Rasio Guru / Murid Per Kelas Rata – Rata Sekolah Dasar	Jumlah
1	Rasio Guru / Murid Per Kelas Rata – Rata Sekolah Dasar	3,35

Sumber : Data dari Dinas Pendidikan Kepemudaan dan Olahraga Kabupaten Karangasem

Tabel 2.3.11

Rasio Guru / Murid Per Kelas Rata – Rata  
Sekolah Menengah di Kabupaten Karangasem Tahun  
2018 – 2022

No	Rasio Guru / Murid Per Kelas Rata – Rata Sekolah Menengah	Jumlah
1	Rasio Guru / Murid Per Kelas Rata – Rata Sekolah Menengah	1,41

*Sumber : Data dari Dinas Pendidikan Kepemudaan dan Olahraga Kabupaten Karangasem*



---

Tabel 2.3.12            Proporsi Murid Kelas 1 Yang Berhasil Mengamatkan Sekolah Dasar di Kabupaten Karangasem Tahun 2018 – 2022

No	Proporsi Murid Kelas 1 Yang Berhasil Menamatkan Sekolah Dasar	Jumlah
1	Proporsi Murid Kelas 1 Yang Berhasil Menamatkan Sekolah Dasar	94,19

*Sumber : Data dari Dinas Pendidikan Kepemudaan dan Olahraga Kabupaten Karangasem*

Tabel 2.3.12

Angka Melek Huruf Penduduk Usia 15 – 24 Tahun  
Perempuan dan Laki - Laki di Kabupaten Karangasem  
Tahun 2018 – 2022

No	Angka Melek Huruf Penduduk Usia 15 – 24 Tahun	Perempuan	Laki - Laki
1	Angka Melek Huruf Penduduk Usia 15 – 24 Tahun Perempuan dan Laki - Laki di Kabupaten Karangasem Tahun 2018 – 2022	8835	7661

Sumber : Data dari Dinas Pendidikan Kepemudaan dan Olahraga Kabupaten Karangasem

Tabel 2.3.13                      Penduduk Yang Berusia> 15 Tahun Melek Huruf (Tidak Buta Aksara) di Kabupaten Karangasem Tahun 2018 – 2022

No	Penduduk Yang Berusia> 15 Tahun Melek Huruf (Tidak Buta Aksara)	Jumlah
1	Penduduk Yang Berusia> 15 Tahun Melek Huruf (Tidak Buta Aksara) di Kabupaten Karangasem Tahun 2018 – 2022	247.557

*Sumber : Data dari Dinas Pendidikan, Pemuda dan Olahraga Kabupaten Karangasem*

Tabel 2.3.14

Sekolah Menengah Pertama Satu Atap  
Menurut Kecamatan Tahun 2018 – 2022

No	Kecamatan	Jumlah
1	ABANG	2
2	BEBANDEM	1
3	KUBU	6
4	MANGGIS	1
5	RENDANG	1
6	SIDEMEN	1
Jumlah		12

Sumber : Data dari Dinas Pendidikan, Kepemudaan dan Olahraga Kabupaten Karangasem

Tabel 2.3.15 Banyaknya Sekolah, Guru, dan Murid Sekolah Menengah Atas ( SMA ) Menurut Kecamatan Tahun 2018 – 2022

No	Kecamatan	Sekolah	Guru	Murid
1	Abang	3	38	942
2	Bebandem	1	51	879
3	Karangasem	8	214	3.583
4	Kubu	1	70	752
5	Manggis	2	49	978
6	Rendang	1	46	873
7	Selat	2	66	1.224
8	Sidemen	1	41	395
	jumlah	19	548	6.592

Sumber : Data dari Dinas Pendidikan, Pemuda dan Olahraga Kabupaten Karangasem

Tabel 2.3.16 Guru Yang Memenuhi Kualifikasi S1 / D4 Di Kabupaten Karangasem Tahun 2018 – 2022

No	Jumlah Guru	S1	D4	Jumlah
1	Abang	529	0	529
2	Bebandem	421	0	421
3	Karangasem	753	0	753
4	Kubu	639	0	639
5	Manggis	416	0	416
6	Rendang	298	0	298
7	Selat	349	0	349
8	Sidemen	271	0	271
	jumlah			3.676

Sumber : Data dari Dinas Pendidikan, Pemuda dan Olahraga Kabupaten Karangasem

Tabel 2.3.17 Guru Yang Memenuhi Kualifikasi S1 / D4 ( PAUD ) Di Kabupaten Karangasem Tahun 2018 – 2022

No	Jumlah Guru ( PAUD )	S1	D4	Jumlah
1	Abang	53	-	53
2	Bebandem	52	-	52
3	Karangasem	114	-	114
4	Kubu	46	-	46
5	Manggis	59	-	59
6	Rendang	32	-	32
7	Selat	59	-	59
8	Sidemen	27	-	27
	Jumlah	442		442

Sumber : Data dari Dinas Pendidikan, Pemuda dan Olahraga Kabupaten Karangasem

Tabel 2.3.18 Guru Yang Memenuhi Kualifikasi S1 / D4 ( SD / MI ) Di Kabupaten Karangasem Tahun 2018 – 2022

No	Jumlah Guru ( SD / MI )	S1	D4	Jumlah
1	Abang	376	-	376
2	Bebandem	289	-	289
3	Karangasem	553	-	553
4	Kubu	444	-	444
5	Manggis	268	-	268
6	Rendang	207	-	207
7	Selat	249	-	249
8	Sidemen	176	-	176
	Jumlah	2.564		2.564

Sumber : Data dari Dinas Pendidikan, Pemuda dan Olahraga Kabupaten Karangasem



Tabel 2.3.19 Guru Yang Memenuhi Kualifikasi S1 / D4 ( SMP / MTs )  
Di Kabupaten Karangasem Tahun 2018 – 2022

No	Kecamatan	S1	D4	Jumlah
1	Abang	133		133
2	Bebandem	89		89
3	Karangasem	204		204
4	Kubu	143		143
5	Manggis	105		105
6	Rendang	80		80
7	Selat	83		83
8	Sidemen	80		80
	2022	917		917

Sumber : Data dari Dinas Pendidikan, Pemuda dan Olahraga Kabupaten Karangasem

Tabel 2.3.20                      Persentase Organisasi Pemuda Yang Aktif Di Kabupaten  
Karangasem Tahun 2018 – 2022

No	Kecamatan	Aktif / TidakAktif	Persentase	Jumlah
1	Abang	14	0.11	13.222
2	Bebandem	4	0,04	9.304
3	Karangasem	15	0,13	11.650
4	Kubu	22	0,12	18.932
5	Manggis	7	0,08	8.666
6	Rendang	6	0,07	8.076
7	Selat	6	0,07	8.116
8	Sidemen	4	0,05	6.882
2022				

*Sumber : Data dari Dinas Pendidikan Kepemudaan dan Olahraga Kabupaten  
Karangasem*

Tabel 2.3.21                      PersentaseWirausaha Muda Di Kabupaten Karangasem  
Tahun 2018 – 2022

No	Nama Wirausaha Muda	Jumlah
1	Wira Usaha Muda Pemula	90 Orang

*Sumber : Data dari Dinas Pendidikan Kepemudaan dan Olahraga Kabupaten Karangasem*

Tabel 2.3.22 CakupanPelatih Yang Bersertifikasi Di Kabupaten Karangasem Tahun 2018 – 2022

No	JenisBersertifikasi	Jumlah
1	Pelatih Wasit dan Pencak Silat	50 Orang
2	Pelatih Woodball	50 Orang
3	Pelatih Petanggui	50 Orang
2022		150 Orang

Sumber : Data dari Dinas Pendidikan Kepemudaan dan OlahragaKabupaten Karangasem

Tabel 2.3.23

Cakupan Pembinaan Atlit Muda Di Kabupaten  
Karangasem Tahun 2018 – 2022

No	Nama Pembinaan	Jumlah
1	Pembinaan Atlit Porsenijar	300 Orang

*Sumber : Data dari Dinas Pendidikan Kepemudaan dan Olahraga Kabupaten Karangasem*

Tabel 2.3.24

Jumlah Atlit Berprestasi Di Kabupaten Karangasem  
Tahun 2018 – 2022

No	Cabang Olahraga	Jumlah
1	Emas	32
2	Perak	44
3	Perunggu	71
	2022	
	2021	
	2020	
	2019	147
	2018	

Sumber : Data dari Dinas Pendidikan Kepemudaan dan Olahraga Kabupaten Karangasem

Tabel 2.3.25 Angka Putus Sekolah ( APUS ) Sekolah Dasar ( SD ) dan Sekolah Lanjutan Tingkat Pertama ( SLTP ) Di Kabupaten Karangasem Tahun 2018 – 2022

No	Kecamatan	SD	SLTP	Jumlah
1	Abang	17	12	29
2	Bebandem	1	4	5
3	Karangasem	10	22	32
4	Kubu	23	35	58
5	Manggis	4	10	14
6	Rendang	2	5	7
7	Selat	3	6	9
8	Sidemen	2	5	7
2022		67	99	166

Sumber : Data dari Dinas Pendidikan Kepemudaan dan Olahraga Kabupaten Karangasem

Tabel 2.3.26 Angka Kelulusan ( AL ) Sekolah Dasar ( SD ) dan SekolahKelanjutan Tingkat Pertama ( SLTP ) Di Kabupaten Karangasem Tahun 2018 – 2022

No	Kecamatan	SD	SLTP	Jumlah
1	Abang	1126	1023	1688
2	Bebandem	665	666	1331
3	Karangasem	1556	1572	3128
4	Kubu	1273	1002	2275
5	Manggis	863	836	1699
6	Rendang	611	591	1202
7	Selat	642	625	1267
8	Sidemen	583	557	1140
	2022	7319	6872	14.191
	2021			
	2020			
	2019			
	2018			

Sumber : Data dari Dinas Pendidikan Kepemudaan dan OlahragaKabupaten Karangasem



Tabel 2.3.27 Angka Melanjutkan( AM ) Dari SD / MI Ke SMP / MTs Di Kabupaten Karangasem Tahun 2018 – 2022

No	Kecamatan	SD / MI	SMP / MTs	Jumlah
1	Abang	1100		1100
2	Bebandem	714		714
3	Karangasem	1528		1528
4	Kubu	1242		1242
5	Manggis	720		720
6	Rendang	671		671
7	Selat	723		723
8	Sidemen	545		545
	2022	7244		7244
	2021			
	2020			
	2019			
	2018			

Sumber : Data dari Dinas Pendidikan Kepemudaan dan Olahraga Kabupaten Karangasem

Tabel 2.3.28

Angka PartisipasiKasar( APK ) SD / MI / Paket A Di  
Kabupaten Karangasem Tahun 2018 – 2022

No	Kecamatan	SD / MI Paket A	Jumlah
1	Abang	115,67	115,67
2	Bebandem	105,23	105,23
3	Karangasem	108,20	108,20
4	Kubu	107,02	107,02
5	Manggis	113,25	113,25
6	Rendang	108,65	108,65
7	Selat	117,51	117,51
8	Sidemen	96,27	96,27
	2022	109,42	109,42
	2021		
	2020		
	2019		
	2018		

Sumber : Data dari Dinas Pendidikan Kepemudaan dan Olahraga Kabupaten Karangasem

Tabel 2.3.29 Angka PartisipasiKasar( APK ) SMP / MTs / Paket B Di Kabupaten Karangasem Tahun 2018 – 2022

No	Angka PartisipasiKasar( APK ) SMP / MTs / Paket B	SMP / MTs / Paket B	Jumlah
1	Abang	100,41	100,41
2	Bebandem	101,11	101,11
3	Karangasem	101,22	101,22
4	Kubu	96,28	96,28
5	Manggis	113,17	113,17
6	Rendang	116,37	116,37
7	Selat	121,37	121,15
8	Sidemen	102,64	102,64
2022		106,36	106,36

Sumber : Data dari Dinas Pendidikan Kepemudaan dan OlahragaKabupaten Karangasem

Tabel 2.3.30

Angka Partisipasi Murni (APM) SD / MI / Paket A Di  
Kabupaten Karangasem Tahun 2018 – 2022

No	Angka Partisipasi Murni (APM) SD / MI / Paket A	SD / MI / Paket A	Jumlah
1	Abang	104,74	104,74
2	Beandem	94,05	94,05
3	Karangasem	97,85	97,85
4	Kubu	96,07	96,07
5	Manggis	101,90	101,90
6	Rendang	98,84	98,84
7	Selat	105,90	105,90
8	Sidemen	87,02	87,02
	2022	98,55	98,55

Sumber : Data dari Dinas Pendidikan, Pemuda dan Olahraga Kabupaten Karangasem

Tabel 2.3.31 Angka Partisipasi Murni (APM) SMP / MTs / Paket B Di Kabupaten Karangasem Tahun 2018 – 2022

No	Angka Partisipasi Murni (APM) SMP / MTs / Paket B	SMP / MTs / Paket B	Jumlah
1	Abang	83,38	83,38
2	Bebandem	84,06	84,06
3	Karangasem	87,11	87,26
4	Kubu	74,11	74,11
5	Manggis	90,47	90,47
6	Rendang	85,26	85,26
7	Selat	96,23	96,23
8	Sidemen	81,57	81,57
	2022	84,50	84,50

Sumber : Data dari Dinas Pendidikan Kepemudaan dan Olahraga Kabupaten Karangasem

Tabel 2.3.32 Angka Partisipasi Sekolah ( APS ) SD / MI / Paket A Di Kabupaten Karangasem Tahun 2018 – 2022

No	Angka Partisipasi Sekolah ( APS ) SD / MI / Paket A	SD / MI / Paket A	Jumlah
1	Abang	111,81	111,81
2	Bebandem	100,33	100,33
3	Karangasem	106,83	106,92
4	Kubu	103,83	103,83
5	Manggis	110,89	110,89
6	Rendang	107,75	107,75
7	Selat	115,96	115,96
8	Sidemen	80,22	80,22
	2022	106,83	106,83

Sumber : Data dari Dinas Pendidikan Kepemudaan dan Olahraga Kabupaten Karangasem

Tabel 2.3.33                      Angka Partisipasi Sekolah ( APS ) SMP / MTs / Paket B  
Di Kabupaten Karangasem Tahun 2018 – 2022

No	Angka Partisipasi Sekolah ( APS ) SMP / MTs / Paket B	SMP / MTs / Paket B	Jumlah
1	Abang	86,96	86,96
2	Bebandem	86,57	86,57
3	Karangasem	89,45	89,45
4	Kubu	78,71	78,71
5	Manggis	91,88	91,88
6	Rendang	86,73	86,73
7	Selat	99,03	99,03
8	Sidemen	83,38	83,38
	2022	87,23	87,23

Sumber : Data dari Dinas Pendidikan Kepemudaan dan Olahraga Kabupaten Karangasem

Tabel 2.3.34

Angka Putus Sekolah ( APS ) SD / MI Di Kabupaten  
Karangasem Tahun 2018 – 2022

No	Angka Putus Sekolah ( APS ) SD / MI	SD / MI	Jumlah
1	Abang	17	0,23
2	Bebandem	1	0,02
3	Karangasem	10	0,10
4	Kubu	23	0,29
5	Manggis	4	0,08
6	Rendang	2	0,05
7	Selat	3	0,07
8	Sidemen	2	0,06
	2022	62	0,13

Sumber : Data dari Dinas Pendidikan Kepemudaan dan Olahraga Kabupaten Karangasem



Tabel 2.3.35                      Angka PutusSekolah( APS ) SD / MI Di Kabupaten  
Karangasem Tahun 2018 – 2022

Angka PutusSekolah( APS ) SMP / MTs Di Kabupaten Karangasem Tahun 2018 – 2022

No	Angka PutusSekolah( APS ) SMP / MTs	SMP / MTs	Jumlah
1	Abang	12	0,38
2	Bebandem	4	0,18
3	Karangasem	22	0,50
4	Kubu	35	1,04
5	Maggis	10	0,41
6	Rendang	5	0,24
7	Selat	6	0,30
8	Sidemen	5	0,31
	2022	99	0,46

Sumber : Data dari Dinas Pendidikan Kepemudaan dan OlahragaKabupaten  
Karangasem

Tabel 2.3.36 Angka Pendidikan Yang di Tamatkan SD / MI / Paket A Di Kabupaten Karangasem Tahun 2018 – 2022

No	Angka Pendidikan Yang di Tamatkan SD / MI / Paket A	SD / MI / Paket A	Jumlah
1	Abang	1126	1126
2	Bebandem	665	665
3	Karangasem	1556	1556
4	Kubu	1273	1273
5	Manggis	863	863
6	Rendang	611	611
7	Selat	642	642
8	Sidemen	583	583
	2022	7.319	7.319

Sumber : Data dari Dinas Pendidikan Kepemudaan dan Olahraga Kabupaten Karangasem

Tabel 2.3.37                      Angka Pendidikan Yang di Tamatkan SMP / MTs /  
Paket B Di Kabupaten Karangasem Tahun 2018 – 2022

No	Angka Pendidikan Yang di Tamatkan SMP / MTs / Paket B	SMP / MTs / Paket B	Jumlah
1	Abang	1023	1023
2	Bebandem	666	666
3	Karangasem	1572	1572
4	Kubu	1002	1002
5	Manggis	836	836
6	Rendang	591	591
7	Selat	625	625
8	Sidemen	557	557
	2022	6.872	6.872

Sumber : Data dari Dinas Pendidikan Kepemudaan dan Olahraga Kabupaten Karangasem

Tabel 2.3.38 Banyaknya Sekolah, Guru, dan Murid menurut Tingkat Pendidikan Tahun Ajaran 2021/2022

Tingkat Pendidikan	Sekolah	Guru	Murid	Rata-rata Guru per Sekolah	Rata-rata Murid per Sekolah	Rata-rata Murid per Guru
(1)	(2)	(3)	(4)	(5)	(6)	(7)
01. TK	113	396	4118	3,50	36,44	10,40
02. RA	8	29	270	3,63	33,75	9,31
03. Sekolah Dasar	356	3257	45037	9,15	126,51	13,83
04. MI	8	112	1429	14,00	178,63	12,76
05. SDLB	-	-	102	-	-	-
06. SLTP	48	1118	20839	23,29	434,15	18,64
07. MTs	3	57	604	19,00	201,33	10,60
08. SMPLB	-	-	38	-	-	-
09. SMP Satu Atap	-	-	-	-	-	-
10. SMP Terbuka	-	-	-	-	-	-
11. SLTA	19	540	9979	28,42	525,21	18,48
12. MA	2	52	309	26,00	154,50	5,94
13. SMK	13	394	6527	30,31	502,08	16,57
14. SMALB	-	-	20	-	-	-

Sumber : Kabupaten Karangasem Dalam Angka 2023

Tabel 2.3.39      Banyaknya Sekolah dan Guru di Sekolah Luar Biasa Tahun Ajaran 2021/2022

Tingkat Pendidikan	Sekolah*)	Guru**)
(1)	(2)	(3)
01. Sekolah Luar Biasa	1	34

Sumber : Kabupaten Karangasem Dalam Angka 2023

\*) 1 SLB menjalankan aktivitas Pendidikan di tingkat SD, SMP, dan SMA sekaligus

\*\*\*) Guru dapat merangkap menjadi pengajar di tingkat SD, SMP, dan SMA sekaligus

Tabel 2.3.40 Banyaknya Sekolah, Guru, dan Murid Taman Kanak – Kanak (TK) menurut Kecamatan Tahun Ajaran 2021/2022

Kecamatan	Sekolah	Guru	Murid
(1)	(2)	(3)	(4)
01. Rendang	9	33	331
02. Sidemen	11	34	359
03. Manggis	18	54	542
04. Karangasem	24	113	1083
05. Abang	10	33	458
06. Bebandem	13	39	451
07. Selat	18	59	559
08. Kubu	10	31	335
Jumlah	113	396	4118

Keterangan: Jumlah Guru termasuk kepala sekolah dan guru

Sumber : Kabupaten Karangasem Dalam Angka 2023

Tabel 2.3.41 Banyaknya Sekolah, Guru, dan Murid Sekolah Dasar (SD) menurut Kecamatan Tahun Ajaran 2021/2022

Kecamatan	SD Negeri			SD Swasta		
	Sekolah	Guru	Murid	Sekolah	Guru	Murid
(1)	(2)	(3)	(4)	(5)	(6)	(7)
01. Rendang	33	268	3862	-	-	-
02. Sidemen	29	243	3043	-	-	-
03. Manggis	45	381	5014	-	-	-
04. Karangasem	65	644	9080	1	17	321
05. Abang	59	503	7223	-	-	-
06. Bebandem	39	353	4393	-	-	-
07. Selat	34	316	4153	-	-	-
08. Kubu	51	532	7948	-	-	-
Jumlah	355	3240	44716	1	17	321

Keterangan: Jumlah Guru termasuk kepala sekolah dan guru

Sumber : Kabupaten Karangasem Dalam Angka 2023

Tabel 2.3.42 Banyaknya Sekolah, Guru, dan Murid Sekolah Lanjutan Tingkat Pertama (SLTP) menurut Kecamatan Tahun Ajaran 2021/2022

Kecamatan	SLTP Negeri			SLTP Swasta		
	Sekolah	Guru	Murid	Sekolah	Guru	Murid
(1)	(2)	(3)	(4)	(5)	(6)	(7)
01. Rendang	4	90	1795	-	-	-
02. Sidemen	4	93	1630	-	-	-
03. Manggis	4	117	2141	1	12	257
04. Karangasem	6	245	4495	2	21	180
05. Abang	8	157	3069	-	-	-
06. Bebandem	5	126	2111	-	-	-
07. Selat	3	108	1920	-	-	-
08. Kubu	11	149	3241	-	-	-
Jumlah	45	1085	20402	3	33	437

Keterangan: Jumlah Guru termasuk kepala sekolah dan guru

Sumber : Kabupaten Karangasem Dalam Angka 2023



Tabel 2.3.43 Banyaknya Sekolah, Guru, dan Murid Sekolah Menengah Atas (SMA) menurut Kecamatan Tahun Ajaran 2021/2022

Kecamatan	SMU Negeri			SMU Swasta		
	Sekolah	Guru	Murid	Sekolah	Guru	Murid
(1)	(2)	(3)	(4)	(5)	(6)	(7)
01. Rendang	1	48	851	-	-	-
02. Sidemen	1	42	692	-	-	-
03. Manggis	1	37	837	1	10	206
04. Karangasem	3	145	2728	5	79	925
05. Abang	1	10	328	2	18	524
06. Bebandem	1	54	875	-	-	-
07. Selat	1	36	922	1	18	324
08. Kubu	1	43	767	-	-	-
Jumlah	10	415	8000	9	125	1979

Keterangan: Jumlah Guru termasuk kepala sekolah dan guru

Sumber : Kabupaten Karangasem Dalam Angka 2023

Tabel 2.3.44 Persentase Penduduk Berumur 5 Tahun ke Atas menurut Jenis Kelamin dan Partisipasi Sekolah Tahun 2022

KelompokUmur	Laki - laki	Perempuan	L + P
(1)	(2)	(3)	(4)
01. 7-12 Tahun	99,89	100,00	99,94
02. 13-15 Tahun	96,62	97,35	96,92
03. 16-18 Tahun	80,11	80,14	80,13
Rata-rata	92,21	92,50	92,33

Sumber: IndikatorKesejahteraan Rakyat Kabupaten Karangasem 2022

Tabel 2.3.45      Persentase Penduduk Berumur 7-24 Tahun ke Atas menurut Jenis Kelamin dan Jenjang Pendidikan Tahun 2022

Partisipasi Sekolah	Laki - laki	Perempuan	L + P
(1)	(2)	(3)	(4)
1. Belum Pernah Sekolah	0,03	0	0,02
2. Sekolah Dasar	34,73	36,26	35,46
3. SLTP	17,30	12,32	14,90
4. SLTA / keatas	17,11	21,14	19,05
5. TidakBersekolahLagi	30,83	30,28	30,57
Jumlah	100	100	100

Sumber: StatistikKesejahteraan Rakyat Kabupaten Karangasem 2022

Tabel 2.3.46 Persentase Penduduk menurut Jenis Kelamin, Kelompok Umur dan Partisipasi Sekolah Tahun 2022

Jenis Kelamin / Kelompok Umur	Tidak/Belum Pernah Sekolah	Masih Bersekolah	Tidak Bersekolah Lagi	Jumlah
(1)	(2)	(3)	(4)	(5)
Laki-laki	0,04	69,14	30,83	100,00
7 - 12	0,11	99,89	0,00	100,00
13 - 15	0,00	96,62	3,38	100,00
16 - 18	0,00	80,11	19,89	100,00
19 - 24	0,00	13,94	86,06	100,00
Perempuan	0,00	69,72	30,28	100,00
7 - 12	0,00	100,00	0,00	100,00
13 - 15	0,00	97,35	2,65	100,00
16 - 18	0,00	80,14	19,86	100,00
19 - 24	0,00	14,66	85,34	100,00

Sumber: Survei Sosial dan Ekonomi Maret 2022

Tabel 2.3.47      Persentase Penduduk Berumur 15 Tahun ke Atas menurut Jenis Kelamin dan Pendidikan Tertinggi yang Ditamatkan Tahun 2022

Pendidikan Tertinggi Yang Ditamatkan	Laki – Laki	Perempuan	L + P
(1)	(2)	(3)	(4)
1. Tidak Punya Ijasah	19,33	30,81	25,00
2. SD/MI/Sederajat	26,57	24,99	25,79
3. SLTP/MTs/Sederajat	21,34	17,44	19,41
4. SLTA / keatas	32,76	26,76	29,79

Sumber: StatistikKesejahteraan Rakyat Kabupaten Karangasem 2022



Tabel 2.3.49 Banyaknya Sekolah, Guru, dan Murid Madrasah Ibtidaiyah(MI) menurut Kecamatan Tahun Ajaran 2018-2022

Kecamatan	MI Negeri			MI Swasta		
	Sekolah	Guru	Murid	Sekolah	Guru	Murid
(1)	(2)	(3)	(4)	(5)	(6)	(7)
01. Rendang	-	-	-	-	-	0
02. Sidemen	-	-	-	1	9	92
03. Manggis	-	-	-	-	-	-
04. Karangasem	2	35	537	2	22	268
05. Abang	1	27	457	2	18	115
06. Bebanded	-	-	-	-	-	-
07. Selat	-	-	-	-	-	-
08. Kubu	-	-	-	-	-	-
Jumlah	3	62	994	5	49	475
2021						
2020						
2019						
2018						

Sumber : Kantor Kementerian Agama Kab. Karangasem

Keterangan:

1. Sebelum Tahun Ajaran 2012/2013, Data SD dan MI Digabung
2. Jumlah Guru merupakan Jumlah Guru PNS dan Non-PNS

Tabel 2.3.50 Banyaknya Sekolah, Guru, dan Murid Madrasah Tsanawiyah (MTs) menurut Kecamatan Tahun Ajaran 2018-2022

Kecamatan	MTs Negeri			MTs Swasta		
	Sekolah	Guru	Murid	Sekolah	Guru	Murid
(1)	(2)	(3)	(4)	(5)	(6)	(7)
01. Rendang	-	-	-	-	-	-
02. Sidemen	-	-	-	-	-	-
03. Manggis	-	-	-	-	-	-
04. Karangasem	1	28	456	1	10	108
05. Abang	-	-	-	-	-	-
06. Bebandem	-	-	-	1	13	111
07. Selat	-	-	-	-	-	-
08. Kubu	-	-	-	-	-	-
Jumlah	1	28	456	2	23	219

Sumber : Kantor Kementerian Agama Kab. Karangasem

Keterangan:

1. Sebelum Tahun Ajaran 2012/2013, Data SLTP, MTs dan SMP Satu Atap Digabung.
2. Jumlah Guru merupakan Jumlah Guru PNS dan Non-PNS.



Tabel 2.3.51 Banyaknya Sekolah, Guru, dan Murid Madrasah Aliyah (MA) menurut Kecamatan Tahun Ajaran 2018-2022

Kecamatan	MA Negeri			MA Swasta		
	Sekolah	Guru	Murid	Sekolah	Guru	Murid
(1)	(2)	(3)	(4)	(5)	(6)	(7)
01. Rendang	-	-	-	-	-	-
02. Sidemen	-	-	-	-	-	-
03. Manggis	-	-	-	-	-	-
04. Karangasem	1	31	483	1	8	60
05. Abang	-	-	-	-	-	-
06. Bebandem	-	-	-	-	-	-
07. Selat	-	-	-	-	-	-
08. Kubu	-	-	-	-	-	-
Jumlah	1	31	483	1	8	60
2021						
2020						
2019						
2018						

Sumber : Kantor Kementerian Agama Kab. Karangasem

Keterangan: Sebelum Tahun Ajaran 2012/2013, Data SMU dan MA Digabung

# **KESEJAHTERAN SOSIAL**



Tabel 2.4.1 Penyebaran Infrastruktur Kesejahteraan Sosial menurut Kecamatan Tahun 2018-2022

Kecamatan	Pekerja Sosial Masyarakat	Lanjut Usia	Organisasi Sosial	Tokoh Wanita	Karang Taruna
(1)	(2)	(3)	(4)	(5)	(6)
01. Rendang	12		3		6
02. Sidemen	20		-		10
03. Manggis	24		2		12
04. Karangasem	22		10		11
05. Abang	28		3		14
06. Bebandem	16		1		8
07. Selat	16		1		8
08. Kubu	16		5		9
<b>Jumlah</b>	<b>154</b>		<b>25</b>		<b>78</b>

Sumber : Dinas Sosial Kabupaten Karangasem

Tabel 2.4.2 Banyaknya Karang Taruna Dirinci menurut Kecamatan dan Status Tahun 2018-2022

Kecamatan	Tumbuh	Berkembang	Maju	Percontohan	Jumlah
(1)	(2)	(3)	(4)	(5)	(6)
01. Rendang		4	2		6
02. Sidemen	3	6	1		10
03. Manggis	2	10			12
04. Karangasem	2	7	2		11
05. Abang	3	8	3		14
06. Bebandem	2	3	3		8
07. Selat	3	4	1		8
08. Kubu		9			9
<b>Jumlah</b>	<b>15</b>	<b>51</b>	<b>13</b>		<b>78</b>

Sumber : Dinas Sosial Kabupaten Karangasem

# AGAMA



Tabel 2.5.1 Jumlah Umat, Tempat Ibadah dan Pemuka Agama menurut Agama Tahun 2018-2022

Agama	Umat	Tempat Ibadah	Pemuka Agama/ Rohaniawan
(1)	(2)	(3)	(4)
1. Hindu	557.277	3.744	6.165
2. Islam	20.673	68	205
3. Kristen	683	6	5
Protestan			
4. Katholik	212	1	4
5. Budha	427	1	2
6. Konghucu	-	-	-
<b>Jumlah</b>			

Sumber : Kantor Kementerian Agama Kab. Karangasem

Tabel 2.5.2 Banyaknya Nikah, Talak, Cerai dan Rujuk di Kabupaten Karangasem Tahun 2018-2022

Uraian						
(1)						
1. Nikah	125					
2. Talak	-					
3. Cerai	-					
4. Rujuk	-					
<b>Jumlah</b>	<b>125</b>					

Sumber : Kantor Pengadilan Agama dan Kantor Kementerian Agama

Tabel 2.5.3 Banyaknya Haji yang Berangkat ke Tanah Suci dari Kabupaten Karangasem Tahun 2018-2022

Kecamatan	Laki – Laki	Perempuan	Jumlah
(1)	(2)	(3)	(4)
1. Rendang	-	-	-
2. Sidemen	-	-	-
3. Manggis	-	-	-
4. Karangasem	6	6	12
5. Abang	-	-	-
6. Bebandem	1	1	2
7. Selat	-	-	-
8. Kubu	-	-	-
<b>Jumlah</b>	<b>7</b>	<b>7</b>	<b>14</b>
2021			
2020			
2019			
2018			

Sumber : Kantor Kementerian Agama Kab. Karangasem

Tabel 2.5.2 Banyaknya Nikah, Talak, Cerai dan Rujuk di Kabupaten Karangasem Tahun 2018-2022



Uraian	2018	2019	2020	2021	2022	Jumlah
(1)	(2)	(3)	(4)	(5)	(6)	(7)
1. Nikah	-	-	-	-	-	-
2. Talak	11	8	9	4	6	38
3. Cerai	16	18	16	22	22	94
4. Rujuk	-	-	-	-	-	-
<b>Jumlah</b>	<b>27</b>	<b>26</b>	<b>25</b>	<b>26</b>	<b>28</b>	<b>132</b>

Sumber : Kantor Pengadilan Agama dan Kantor Kementerian Agama

Tabel 2.5.4 BanyaknyaPerkara yang DiterimaPengadilan Agama KarangasemTahun2018-2022

Bulan	JenisPerkara						Jumla h
	IzinPol i gami	CeraiTala k	Cera i Gu gat	PengangkatanAna k	Isbat Nika h	P3 H P	
(1)	(2)	(3)	(4)	(5)	(6)	(7)	(8)
Januari	3	6	9	0	1	0	19
Pebruari	0	2	13	2	2	0	19
Maret	0	1	9	1	0	0	11
April	0	5	9	1	0	0	15
Mei	0	3	5	0	0	1	9
Juni	0	3	10	2	1	0	16
Juli	0	5	10	0	1	1	17
Agustus	0	3	5	0	0	1	9
Septembe r	0	5	4	1	0	0	10
Oktober	0	1	10	1	2	0	14
November	0	2	6	0	0	0	8
Desember	0	2	1	0	0	0	3
<b>JUMLAH</b>	<b>3</b>	<b>38</b>	<b>91</b>	<b>8</b>	<b>7</b>	<b>3</b>	<b>150</b>

Sumber : Pengadilan Agama Kabupaten Karangasem